

SITUASJONSKART

Gnr/Bnr: 23/ 505
Adresse: Holtermandsvegen 2A
Eigar/søkar: Frekhaug Indremisjon

Kvalitet : Fkb-B

Gjeldande plan : Reguleringsplan
Planformål : Offentlege bygg

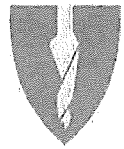
Vår referanse: Amg






Sign.

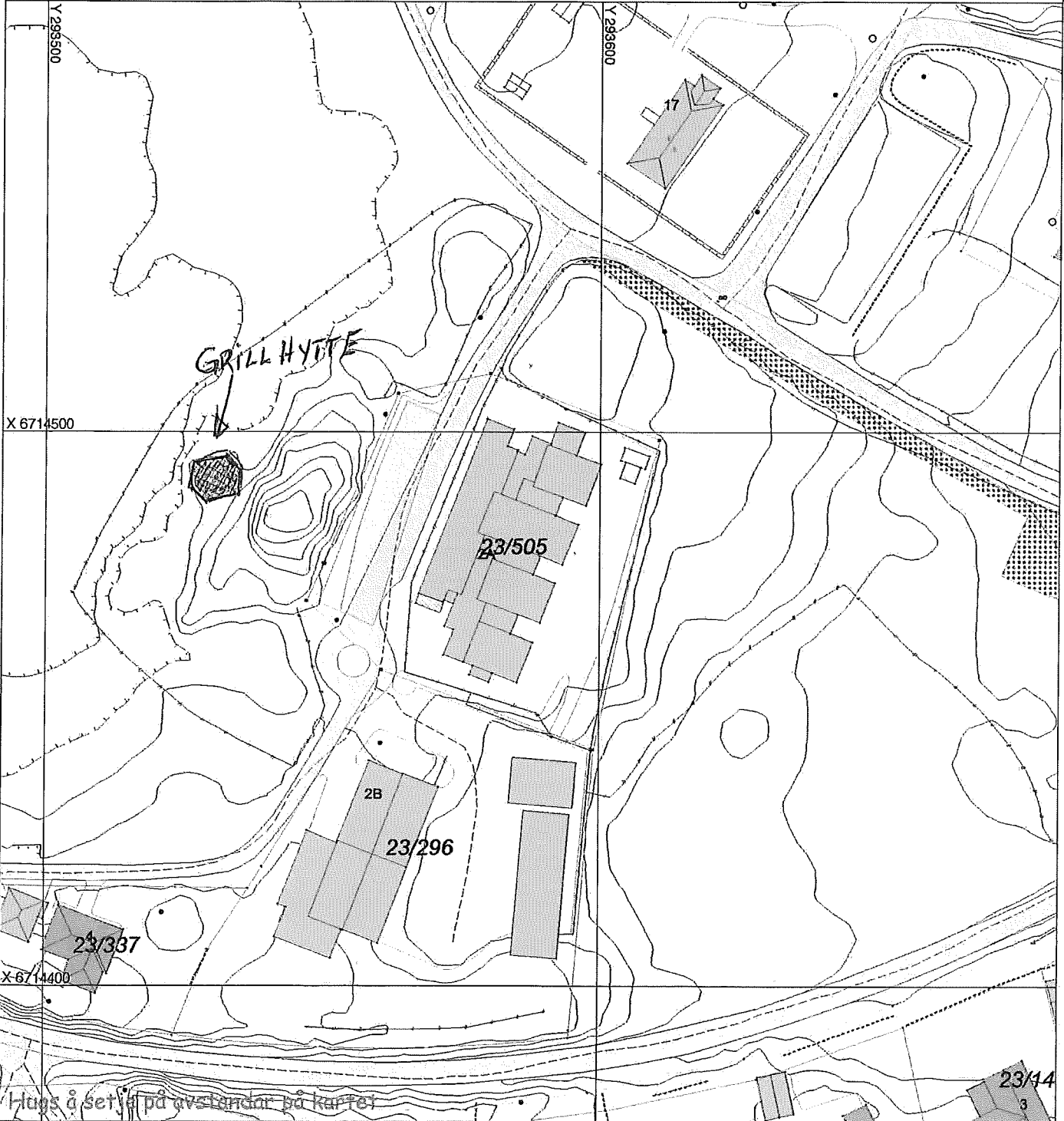


Målestokk: 1:1000
Dato: 02.04.2014

MELAND
KOMMUNE



-  Gjerde
-  Usikker eigedomsgrense
-  Målt eigedomsgrense
-  Bolighus
-  Andre bygg



Hugs å setje på avstandar på kartet

SITUASJONSPLAN

 Tiltak

MELAND KOMMUNE

Godteke 4.7.2014
Saksnr. DS-195/2014

Underskrift Situasjonsplan

Dato

Sakshandsamar e.f.