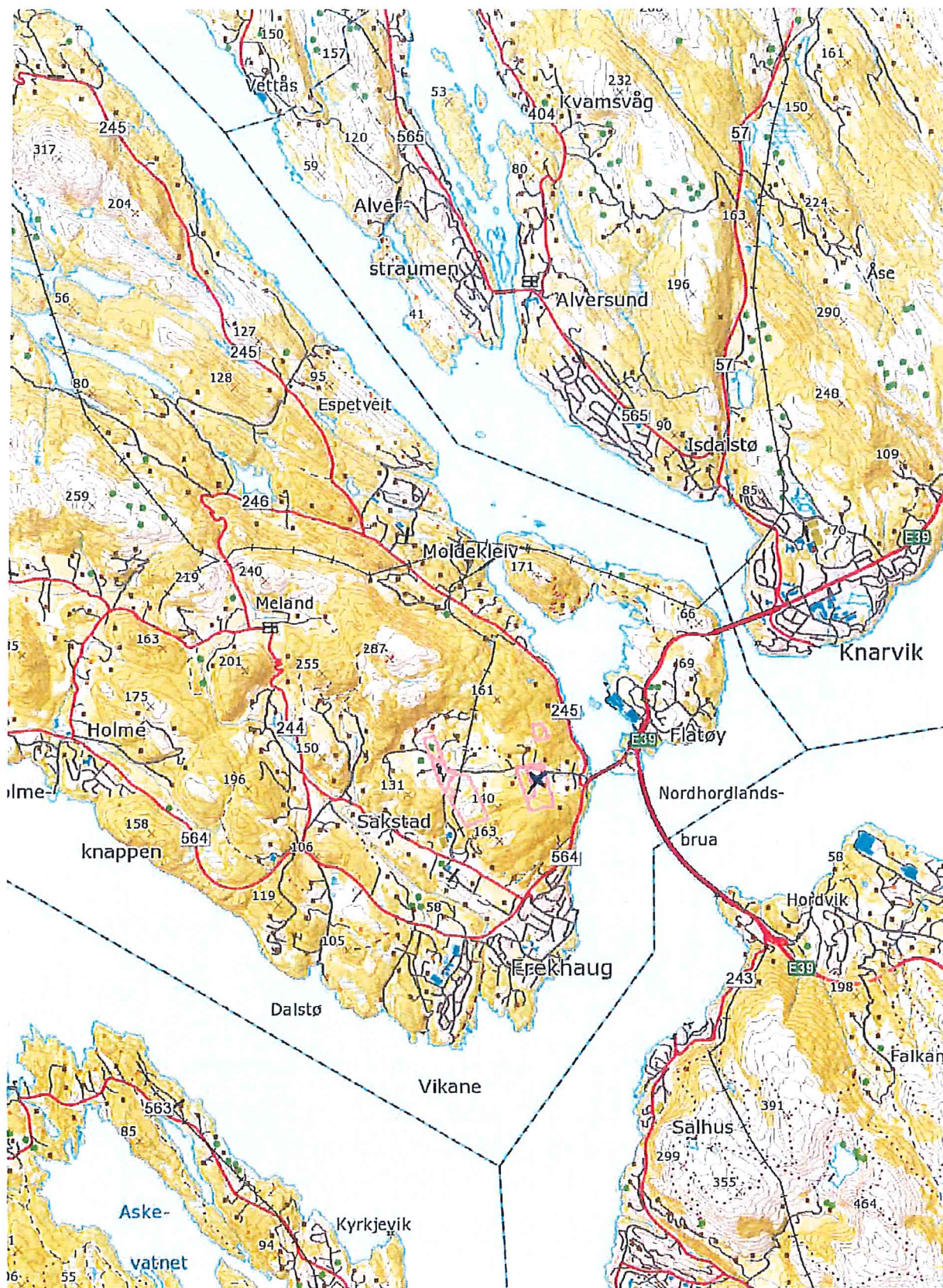


Grunneiendom 1256 - 25/16



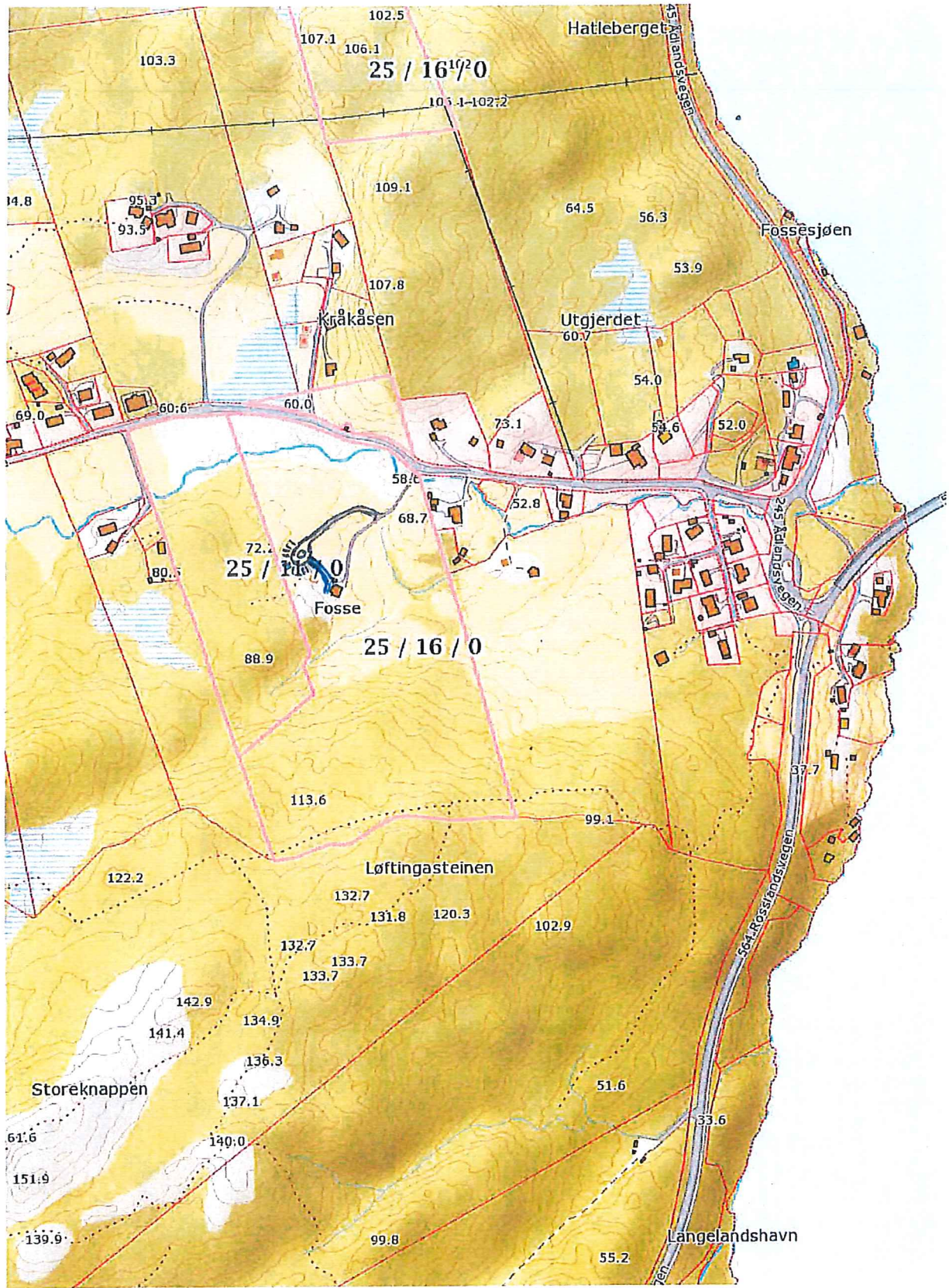
0 500 1000 1500m

Målestokk 1:50000 ved A4 stående utskrift

skog + landskap

Dato: 20.11.17

Grunneiendom 1256 - 25/16

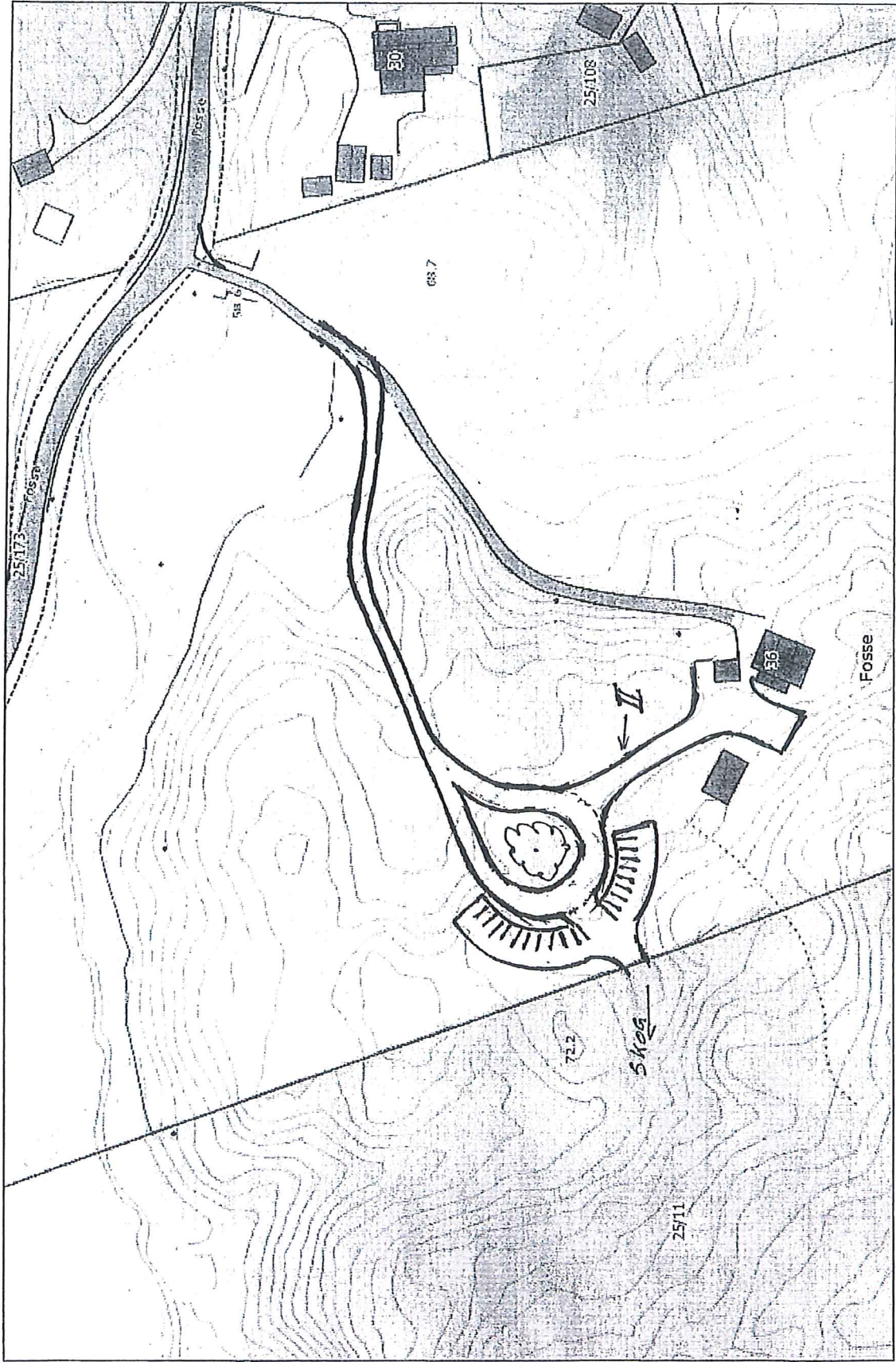


0 50 100 150m

Målestokk 1:5000 ved A4 stående utskrift

skog + landskap

Dato: 20.11.17



LANDBRUKSVEG KLASSE 3 M/VELTERPLASS Målestokk: 1:1 000
G.NR. 25 B. NR. 11 OG 16, FOSSE - II 20.11.17