



Statens vegvesen

Vest politidistrikt – Bergen
Postboks 285 Sentrum
5804 BERGEN

Ola Akselberg

Behandlende enhet:
Region vest
Vegavdeling Hordaland

Saksbehandler/telefon:
Tomislav Jajcinovic / 46875621

Vår referanse:
18/24513-1

Deres referanse:

Vår dato:
07.02.2018

Fv. 564 – Kv.1015 – ber om uttale – forkjørskruss – Meland kommune

Meland kommune har foreslått at to kryss på Havnevegen Fv. 564; Hp 52 og Kv.1015; Hp 01 skiltes med vikeplikt, dvs. at kryssene forkjørsreguleres. Statens vegvesen er positiv til forslaget, se vedlagt brev av 02.06.2017.

Det er planlagt å sette opp følgende skilt:

- skilt nr. 202 «vikeplikt»,
- skilt nr. 210 «Forkjørskruss» og
- skilt nr. 516 «Gangfelt» ved tidligere oppmerket gangfelt

I tillegg til det skal vegen merkes opp med tilsvarende vegoppmerking

- 1012.2 «Stiplet kantlinje»
- 1022 «Vikelinje»
- 1024 «Gangfelt», (eksisterende gangfelt flyttes ca. 1 m inn på sideveg)

Skilt plassering, antall skilt og tilsvarende vegoppmerking er vist på vedlagt skiltplan L1, utarbeidet av Region vest, Plan- og forvaltningsseksjon Bergen, av 05.02.2018.

I samsvar med skiltforskriften § 27 og § 28 ber vi om deres uttalelse.

Plan- og forvaltningsseksjon Bergen
Med hilsen

Sindre Lillebø
Seksjonsleder

Tomislav Jajcinovic

Postadresse
Statens vegvesen
Region vest
Postboks 43
6861 LEIKANGER

Telefon: 22 07 30 00
firmapost-vest@vegvesen.no
Org.nr: 971032081

Kontoradresse
Nygårdsgaten 112
5008 BERGEN

Fakturaadresse
Statens vegvesen
Regnskap
Postboks 702
9815 Vadsø

Dokumentet er godkjent elektronisk og har derfor ingen håndskrevne signaturer.

Vedlegg: 3







Skiltplan L1

Statens vegvesen sitt brev av 02.06.2017

Meland kommune sitt brev av 25.08.2017

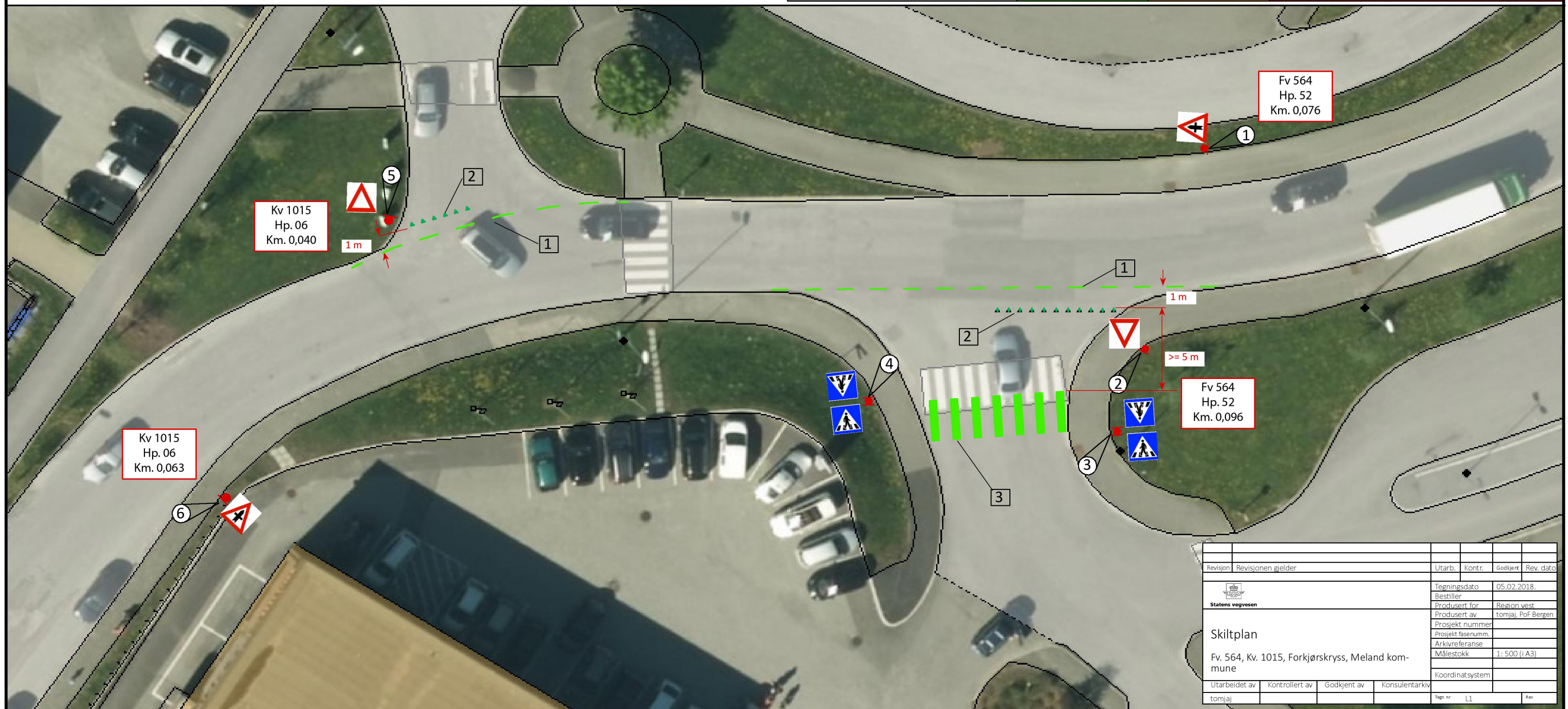
Kopi

Meland kommune, Postboks 79, 5906 FREKHAUG

| POSISJON | SKILT | SKILTNR. | STØRRELSE | FOLIEKLASSE/BELYSNING | PLATE | | OPPSETT | | HØYDE underkant skilt | VEDTAK | MERKNADER | POSISJON | LINJE NR. | BETEGNELSE | LINJETYPE | FARGE | BREDDER | LENGDE | ÅPNING | MERKNAD |
|----------|---|----------|-----------|-----------------------|---------|--------|---------|--------|-----------------------|--------|---|----------|-----------|------------|-------------------|-------|---------|--------|--------|--|
| | | | | | TYPE | ANTALL | TYPE | ANTALL | | | | | | | | | | | | |
| 1 |  | 210 | LS | 2 | | 1 - NY | 3 | 1 - NY | u/H - 2000 mm | | | 1 | 1012.2 | | Stiplet kantlinje | Hvit | 0,10 | 3,00 | 3,00 | Stiplet kantlinje skal føres forbi forkjøringsregulerte kryss |
| 2 |  | 202 | MS | 2 | | 1 - NY | 3 | 1 - NY | u/H - 2000 mm | | hvis skiltet kommer over gangareal da skal høyde være 2,5 m | 2 | 1022 | | Vikelinje | Hvit | 0,50 | 0,60 | 0,50 | |
| 3 |  | 516 | MS | 3 | tosidig | 1 - NY | 3 | 1 - NY | u/H - 2000 mm | | hvis skiltet kommer over gangareal da skal høyde være 2,5 m | 3 | 1024 | | Gangfelt | Hvit | 0,50 | 3,00 | 0,50 | eksisterende gangfelt flyttes inn på sidevei at det oppfylles krav om avstand mellom vikelinje og gangfelt, kantstein nedsenkes/tilpasses til ny plassering. |
| 4 |  | 516 | MS | 3 | tosidig | 1 - NY | 3 | 1 - NY | u/H - 2000 mm | | hvis skiltet kommer over gangareal da skal høyde være 2,5 m | | | | | | | | | |
| 5 |  | 202 | MS | 2 | | 1 - NY | 3 | 1 - NY | u/H - 2000 mm | | | | | | | | | | | |
| 6 |  | 210 | LS | 2 | | 1 - NY | 3 | 1 - NY | u/H - 2000 mm | | | | | | | | | | | |

| | | | |
|---|---|---|--|
| SYMBOLFORKLARING: | FOLIEKLASSE: | ANTALL: | OPPSETTYPE: |
| <ul style="list-style-type: none"> ■ Nytt oppsett ■ Eksisterende oppsett ● Skiltoppsett på stolpe Skiltoppsett på mast ● Tosidig skilt / to ensidige skilt på stolpe / mast - - - Helportal - - - Halvportal ⊗ Posisjonsangivelse | <ul style="list-style-type: none"> 1, 2 eller 3 IB = Innvendig belyst UB = Utvendig belyst BP = Billedpunkt FG = Fullgrafisk | <ul style="list-style-type: none"> FJ = Fjernes FL = Flyttes NY = Ny | <ul style="list-style-type: none"> 1 = Eksisterende stolpe 2 = Stolpe 60 mm, med fundament 3 = Stolpe 89 mm, med fundament 4 = NE - godkjent mast og fundament 5 = Monteres på ... (broekkkverk, lysmast etc) |

| |
|-------------------------------|
| HØYDE UNDERKANT SKILT: |
| u/S = Underkant underskilt |
| u/H = Underkant hovedskilt |



| | | | | | |
|--|--------------------|--------------------------|--------------------|-----------|-----------|
| Revisjon | Revisjonen gjelder | Utarb. | Kontr. | Godkjert | Rev. dato |
| | | Tegningsdato 05.02.2018. | | | |
| Statens vegvesen | | Bestiller | Region vest | | |
| | | Prosjekt nummer | tomjaj, PoF Bergen | | |
| | | Prosjekt faserumm. | | | |
| | | Arkivreferanse | 1: 500 (1A3) | | |
| | | Koordinatsystem | | | |
| Skiltplan Fv. 564, Kv. 1015, Forkjørskryss, Meland kommune | | | | | |
| Utarbeidet av | Kontrollert av | Godkjent av | Konsulentarkiv | | |
| tomjaj | | | | tegn. nr. | Rev. |
| | | | | L1 | |



Statens vegvesen

Meland kommune
Postboks 79
5906 FREKHAUG

Att: Sektorsjef teknisk
Anny Bastesen

Behandlende enhet:
Region vest

Saksbehandler/telefon:
Svein Ingv Holmedal / 55516387

Vår referanse:
17/65520-3

Deres referanse:
17/926 - 17/7845

Vår dato:
02.06.2017

Førespurnad om vurdering av forkjøringsregulering av Havnevegen – Meland kommune

Viser til Dykkar førespurnad av 05.mai d.å.

Kommunal veg kv.1015 og fv.564 hp52, vil etter vår meining ikkje vera høveleg å regulera som forkjøringsveg. For å kunne synleggjera vikeplikta i dei omtala vegkryssa ved bruk av skilt 202-«Vikeplikt», kan dei to kryssa reguleras som forkjøringskryss, og på det viset framleis prioritera busser ved utkøyring få busslomma.

Skilt 210-«Forkjøringskryss» skal ein setja opp i to posisjonar langs den kommunale vegen i den køyreretninga som har sidevegen på si høgre side. Skilt 202 skal ein setja opp i begge dei to kryssa i kombinasjon med vikelinje.

Å synleggjera vikepliktsforholda i vegkryss er det viktigaste parameter i høve til tryggleik og avvikling i dei to kryssa på den kommunale vegen.

Plan og forvaltning – Bergen
Med hilsen

Sindre Lillebø
seksjonsjef

Svein I. Holmedal
senioringeniør

Dokumentet er godkjent elektronisk og har derfor ingen håndskrevne signaturer.

Postadresse
Statens vegvesen
Region vest
Askedalen 4
6863 LEIKANGER

Telefon: 02030
firmapost-vest@vegvesen.no
Org.nr: 971032081

Kontoradresse
Nygårdsgaten 112
5008 BERGEN

Fakturaadresse
Statens vegvesen
Regnskap
Postboks 702
9815 Vadsø



Statens vegvesen region Vest Leikanger Kontorsted
Askedalen 4
6863 LEIKANGER

Referanser:

Dykkar:

Vår: 17/926 - 17/16719

Saksbehandlar:

Berit M.Eskeland

Berit.Eskeland@meland.kommune.no

Dato:

25.08.2017

Førespurnad om vurdering av forkjøringsregulering av Havnevegen

Viser til skriv av 02.06.17.

Meland kommune er einig med vegvesenet sitt forslag om skilting av vikeplikt i dei to aktuelle kryssa. Vi ber om at vegvesenet fattar vedtak etter skiltforskrifta.

Med helsing

Anny Bastesen
sektorsjef teknisk

Berit M.Eskeland
rådgjevar

Dokumentet er elektronisk godkjent og har difor ingen signatur.

Mottakere:

Statens vegvesen region Vest
Leikanger Kontorsted

Askedalen 4

6863

LEIKANGER

Postadresse

postmottak@meland.kommune.no

Postboks 79, 5906 Frekhaug

Besøksadr: Havnevegen 41 A

5918 Frekhaug

Kontakt

www.meland.kommune.no

Telefon +47 56 17 10 00

Telefaks +47 56 17 10 01

Konto 1503 18 83722

Org.nr. 951 549 770

Kartinfo: www.nordhordlandskart.no