

MERKNADER:

Forbehold: Det tas forbehold om mulig nedforet himling pga tekniske føringer. Arealer er beregnet ut fra tegning og er oppgitt i hht. NS3940.
 Tekniske forhold i bygningsmessig utførelse kan påvirke arealer og høyder i mindre grad.

Grunnledninger - Opplegg



Arealberegninger i hht. NS 3940	Bruksareal BRA i m²		
	Pr etasje	Åpent overbygd areal og carport	Sum BRA
U. etg. plan	93.8	12.1	105.9
1. etg. plan	99.1	0.0	99.1
SUM :	192.9	12.1	205.0
BYA :	125.3	0.0	125.3

Rev	Dato	Div endringer	Text	Hilde Tegn.	Kontr.	Index
1	27.01.17	Div endringer				

Dato: 25.01.17
 Arkitekt: NHB/HR
 Tegner: Hilde
 Forhandler: NHB VEST



Tiltakshaver: NHB Bolig Vest AS

I 110 Bad teig + Løsting

Gnr: 9 Bnr: 214

Type: Enebolig Hjertås
 Prosjekt nr.: 17010

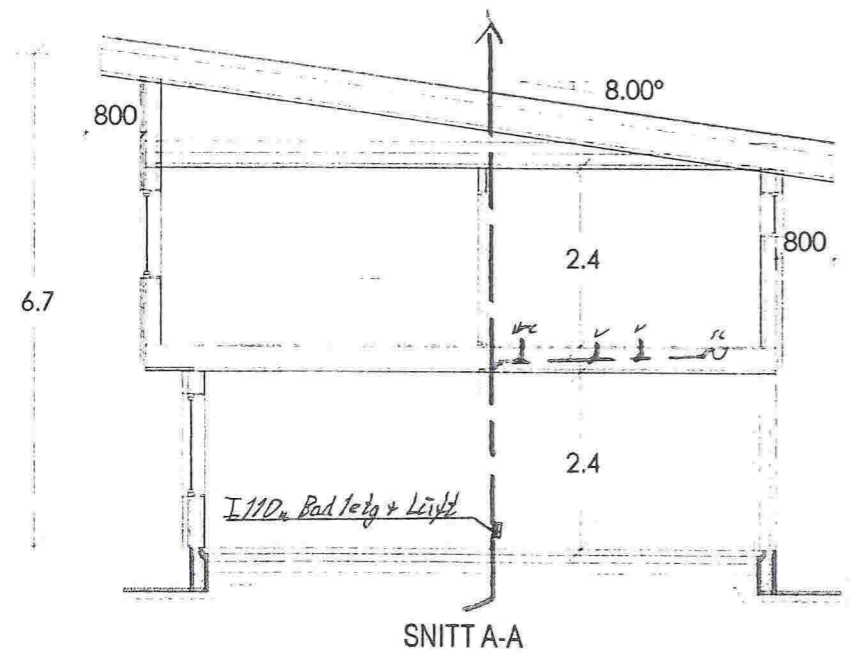


BOLIGSYSTEMAS
 STIKLESTADVEIEN 3, 7041 TRONDHEIM
 tel.: 73874650, fax.: 73874659, www.nhb.no

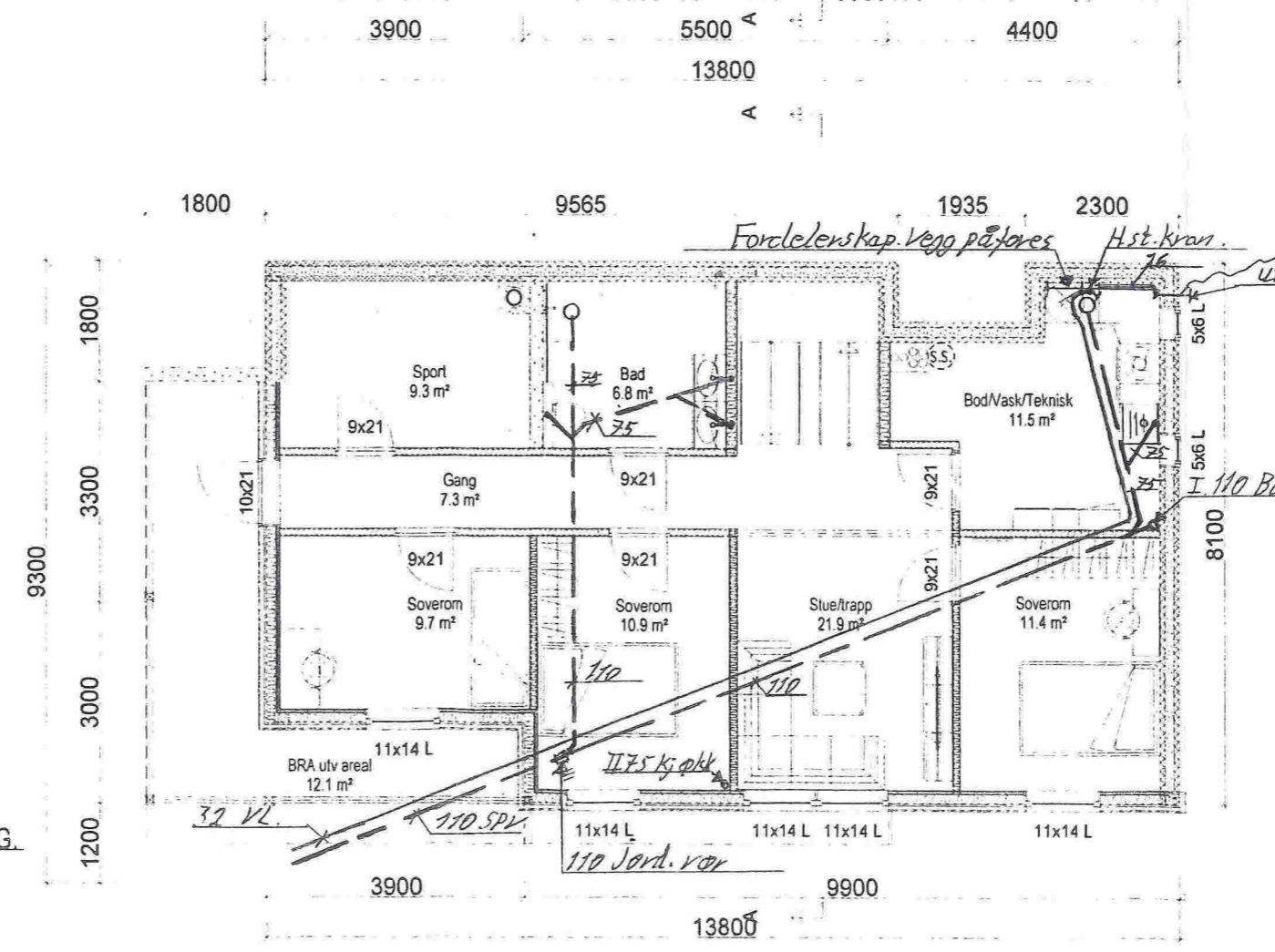
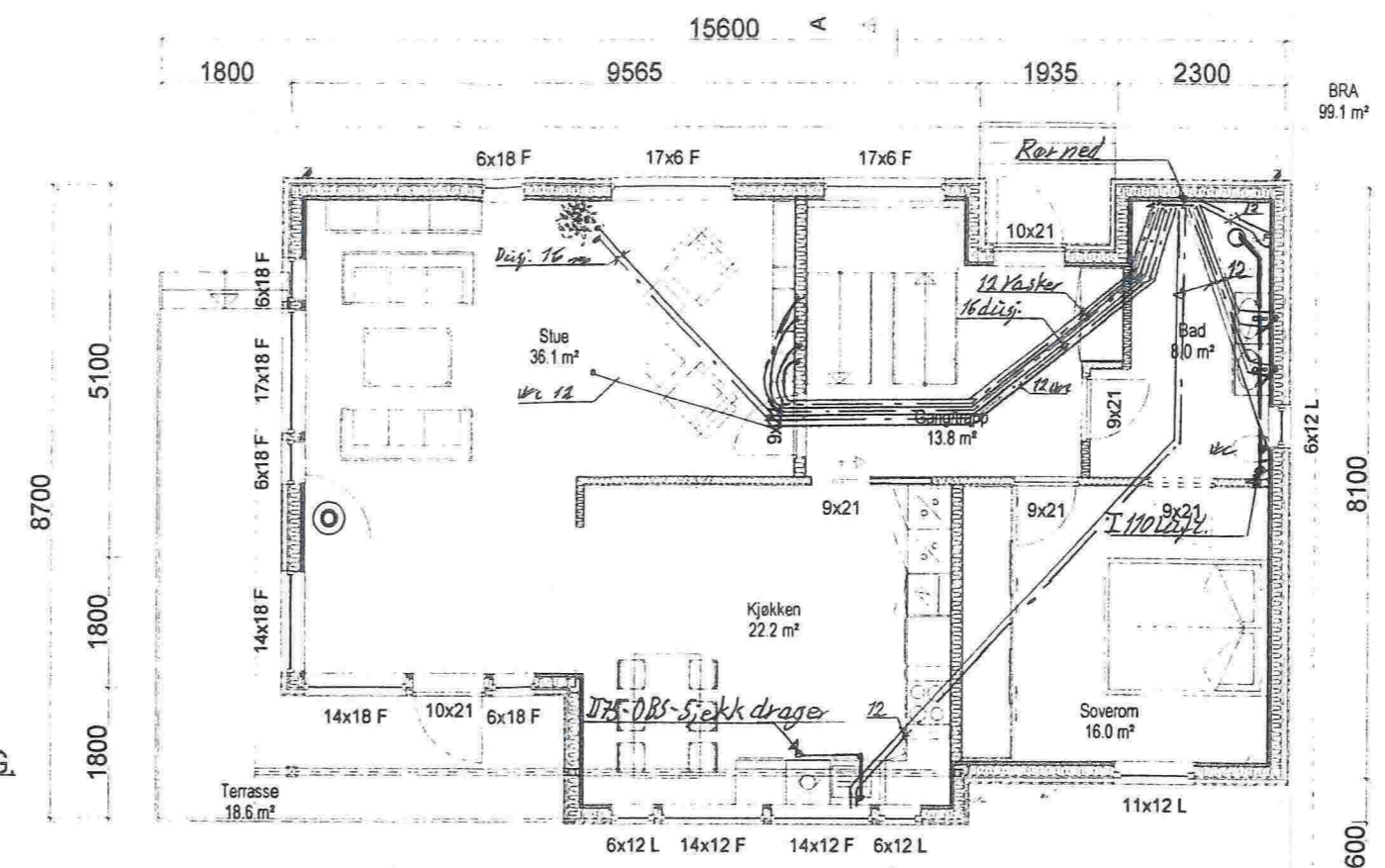
PLAN OG SNITT

Målestokk: 1:100
 Tegnings nr.:
 Index:

Rør i og under bjelkelag. PLAN 1 ETG.



Grunnledninger SPV - VL. PLAN U ETG.



SITUASJONSKART

Gnr/Bnr: 9/ 211
 Adresse: Mongsedalen
 Eigiar/søkar: Øvretveit/ Van der Koj

Kvalitet: FKB-B

Gjeldande plan: Reguleringsplan
 Planformål: Bustad / ein flik LNF i nordaust

Vår referanse: Amg

Sign.

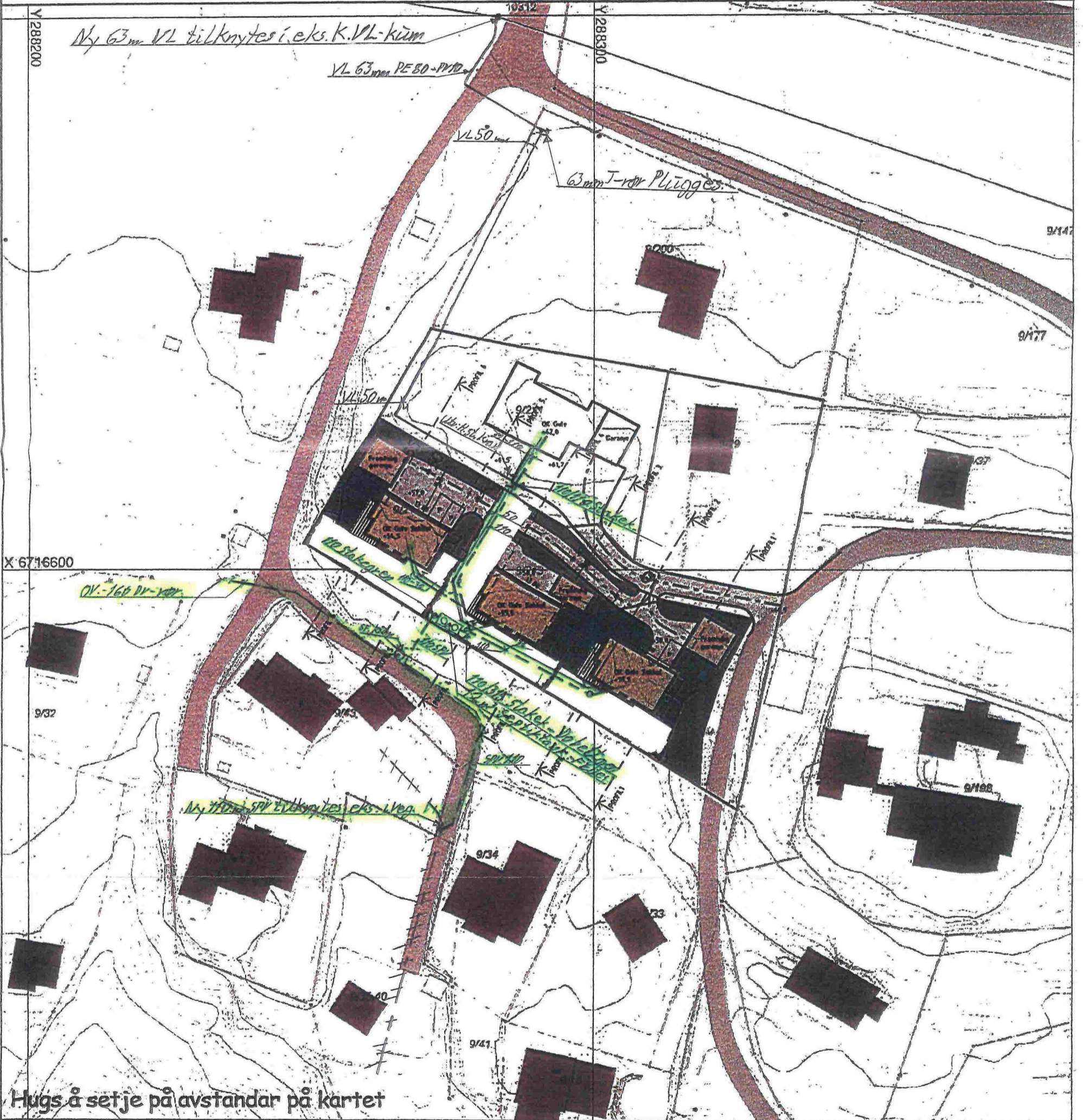


Målestokk: 1: 750
 Dato: 26.01.2017

MELAND
 KOMMUNE



- Gjerde
- Usikker eigedomsgrense
- Målt eigedomsgrense
- Bolighus
- Andre bygg



Hugs å setje på avstandar på kartet

SITUASJONSPLAN

Tiltak

Utr. VA-anlegg - VL og SPV med
 12 m³ septiktank - Utsløppsledning
 tilknytes eks. folles utsløpp 8/3-17

Underskrift Situasjonsplan

Dato



LN

73