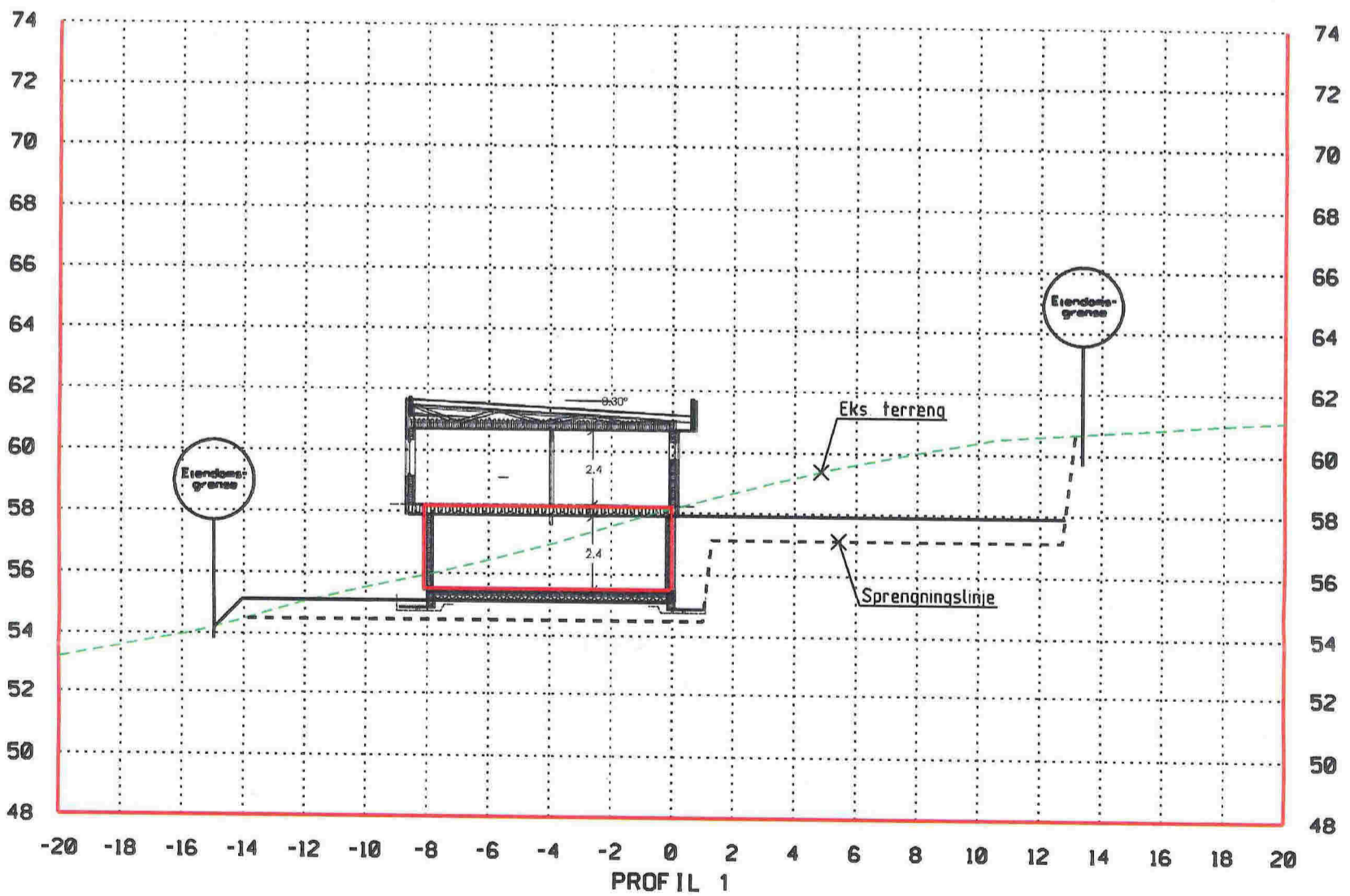
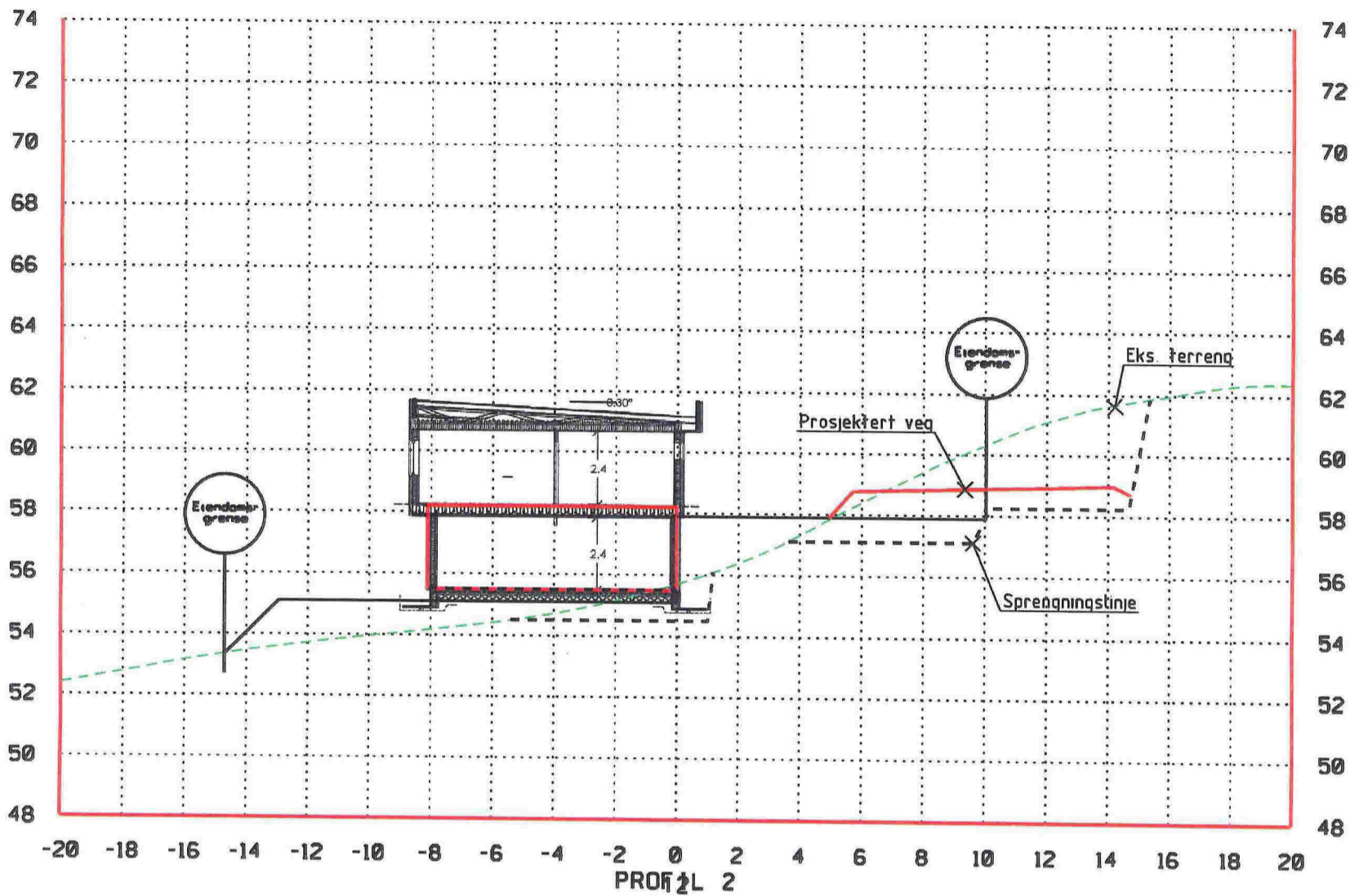


- ### Tegnforklaring
- BEBYGGELSE & ANLEGG**
- Takflate nybygg
 - Terrasse/balkong nybygg
 - Takflate eksisterende bebyggelse
 - Takutstikk/Møneretning
- SAMFERDSEL OG INFRASTRUKTUR**
- Adkomst/veg
 - Parkering
 - Gangarealer/Trapp/Mur
- FRI- OG GRØNTAREALER**
- Oppholdsareal
 - Fri- og grøntareal
- LINJESYMBOLER**
- Byggegrense
 - Eiendoms grense
 - Mur/Skjæring/Fylling
 - 14 37 Avstander/Målsetting

1:1000

Situasjonsplan 1:500

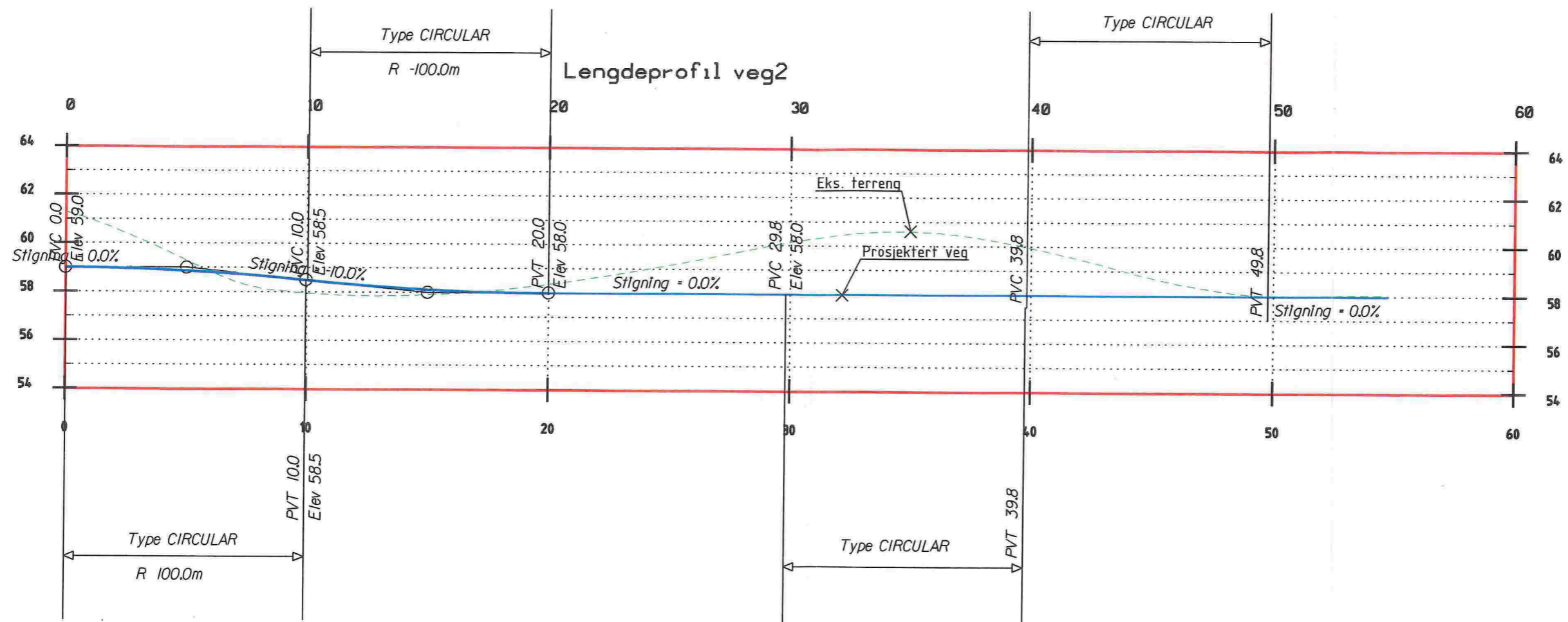
NHB BOLIG VEST AS			
Dato	Konstr./Aegnet	Godkjent	Målestokk
11.01.2018	SA	SA	1:1000/1:500
Situasjonsplan Gnr 9/ Bnr 214 Meland			Erstattet av:
			904
Henviing:	Beregning:		
			NHB



Revisjon	Dato	Beskrivelse	Utarbeidet av	Godkjent av
NHB BOLIG VEST AS				
PROFILER 1 & 2, GRUNN & TERRENG				Dato: 09.02.17
GNR 9/BNR 214, MONGSEDALEN I MELAND				Utarbeidet av: GOB
				Godkjent av: EN
				Skala: 1:200, A3
				2216033
				004-1



Fjøsangerv. 50C - 5059 Bergen
 Tlf 5538 7870 Fax 5538 7871
 bergen anko.no - www anko.no



Revisjon	Dato	Beskrivelse	Utført av	Godkjent
NHB BOLIG VEST AS LENGDEPROFIL ADKOMSVEG 2 GNR 9/ BNR 212, 213 OG 214 I MELAND.				Dato 2017.02.09 Utført av GOB Godkjent av JP
 Fjøsangerv. 50C - 5059 Bergen Tlf. 5538 7870 Fax. 5538 7871 bergen.anko.no - www.anko.no				Skala 1:200, A3 Tegningsnummer 2216033 Revisjon 004-4