

SITUASJONSKART

Gnr/Bnr: 45/130
Adresse: Rosslandsvegen 1471
Eigar/søkar:

Kvalitet: FKB-B

Gjeldande plan: Komm.plan
Planformål: Bustad






Vår referanse: NTG

Målestokk: 1:1000
Dato: 11.04.2016

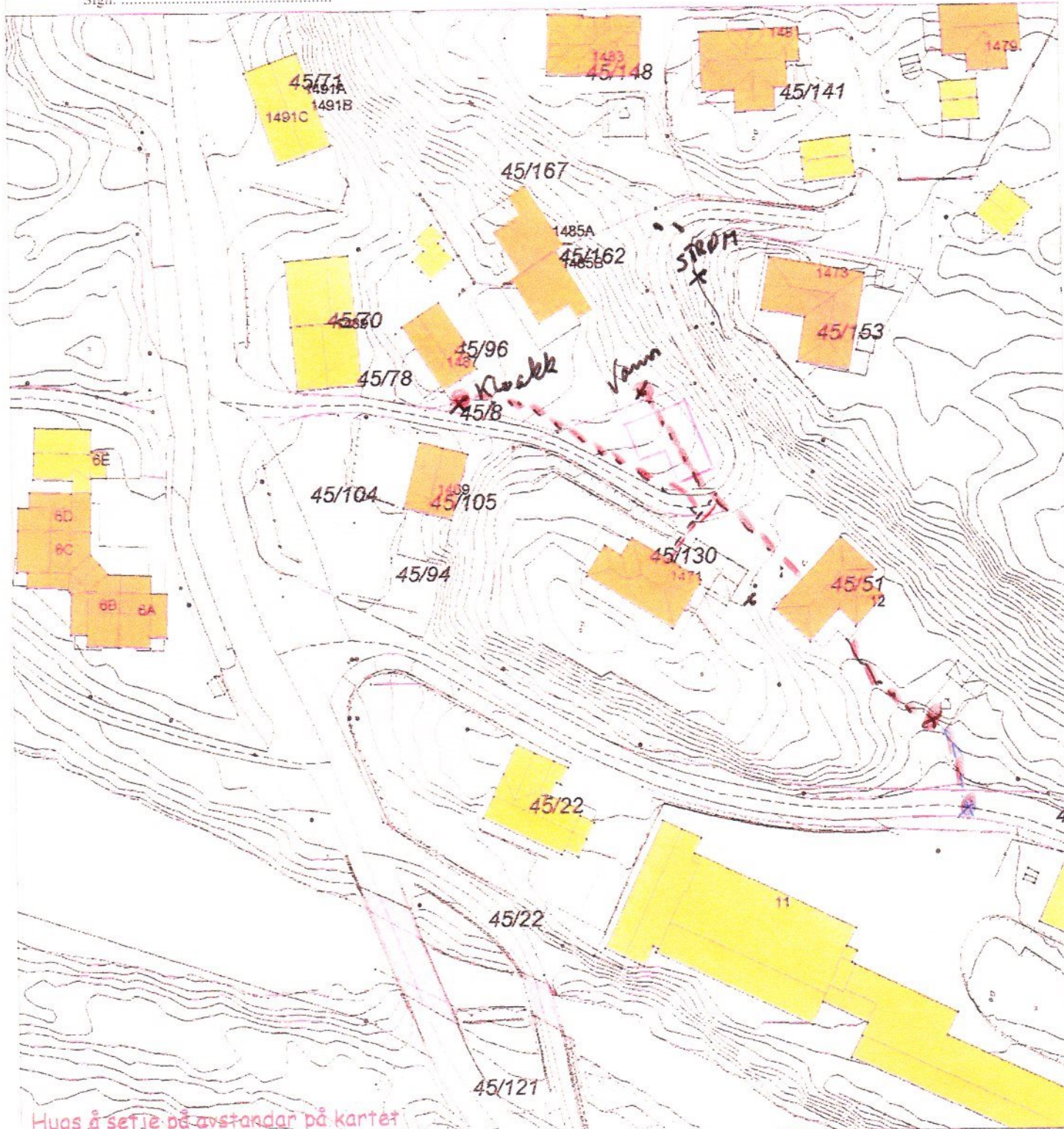


MELAND
KOMMUNE



-  Gjerde
-  Usikker eigedomsgrense
-  Målt eigedomsgrense
-  Bolighus
-  Andre bygg

Sign.



Hugs å setje på avstandar på kartet

SITUASJONSPLAN

 Tiltak

Underskrift Situasjonsplan

Dato