

SITUASJONSKART






Gnr/Bnr: 46/59
 Adresse: Skintveitvegen
 Eigar/søkar: Meland kommune

Kvalitet: FKB-B

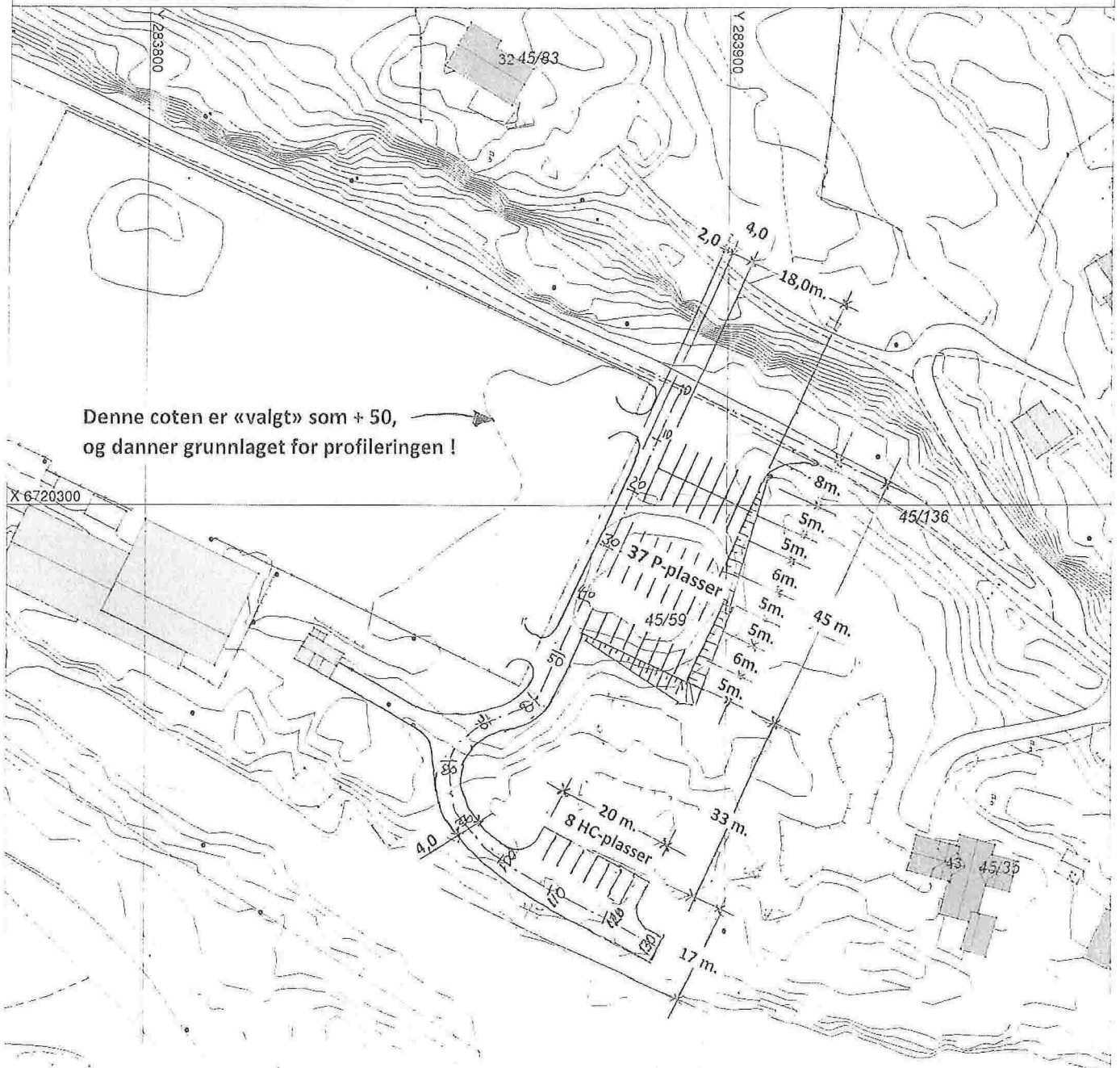
Målestokk: 1:1000
 Dato: 12.04.2018

Gjeldande plan: Kommuneplan
 Planformål: Offentleg / friområde

Vår referanse: Amg

 Gjerde
 Usikker eigedomsgrense
 Målt eigedomsgrense
 Bolighus
 Andre bygg

Sign.



⚠️ Prosj. PARKERINGSPLASSER og VEG frem til vannet.
 Gnr. 45 , bnr, 59 , Rossland i Meland kommune.

Situasjonskart i Mål = 1 : 1000



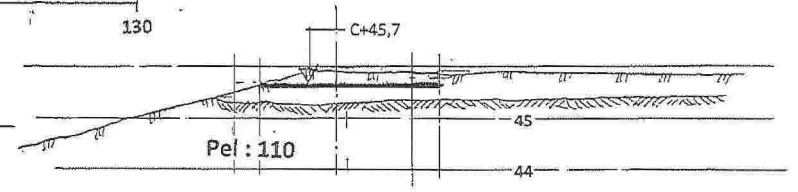
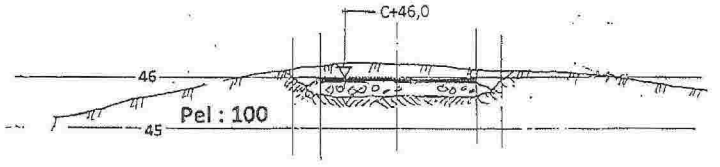
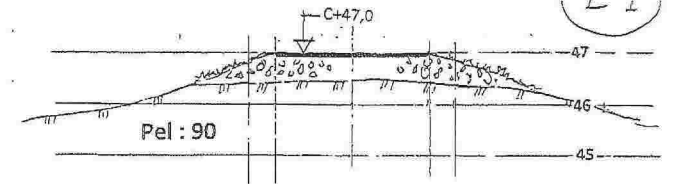
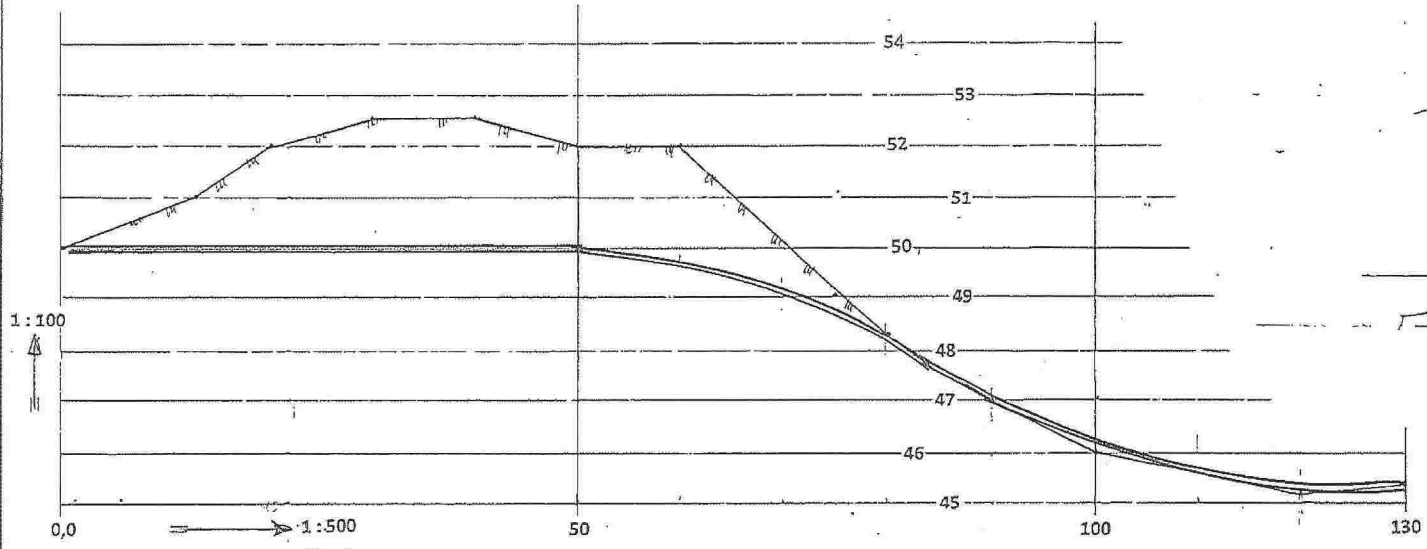
**Alversund
 Maskinstasjon A.S**

Epost: alm-as@online.no
 Web: www.alversund-maskinstasjon.no
 Adresse: Buhaugen 6, 5911, Alversund

SITUASJONSPLAN

 Tiltak

(E-1)



RELATIVE HØYDER
 Cote 50 er valgt som utgangspunkt
 se angivelse på Situasjonsskartet i Mål = 1: 1 000

Prosj. veg til P – plasser , gnr. 46, bnr. 59
 Rossland i Meland kommune.

Tverrprofiler i Mål = 1 : 100

Lengdeprofilen er 1:100 i vertikalplanet
 1:500 i horisontalplanet



**Alversund
 Maskinstasjon A.S**

Mob: 91852501
 Epost: alm-as@online.no
 Web: www.alversund-maskinstasjon.no
 Adresse: Buhaugen 6, 5911, Alversund

