

**For matrikkelenhet:**

Kommune: 1256 - MELAND
Gårdsnummer: 22
Bruksnummer: 166
Festenummer:
Seksjonsnummer: 2

Utskriftsdato/klokkeslett: 27.06.2018 kl. 15:11
Produsert av: Anngunn Marie Gullbrå
Attestert av: Meland kommune

Orientering om matrikkelbrev

Matrikkelbrevet er hjemlet i «Lov om eigedomsregistrering» (matrikkelova) av 17. juni 2005. Etter definisjonen i matrikkelovens § 3 d) er matrikkelbrevet en attestert utskrift av matrikkelen som viser alle registrerte opplysninger om en matrikkelenhet ved oppgitt dato.

Om fullstendighet og nøyaktighet i matrikkelbrevet

Matrikkelen ble etablert ved konvertering av data fra tidligere registre. Det kan variere hvor gode disse dataene er med hensyn på fullstendighet og nøyaktighet. I enkelte tilfeller kan grensepunkt og grenselinjer mangle helt eller delvis eller være feil registrert. Det kan også være feil og mangler ved registrert bygnings- og adresseinformasjon. Fullstendighet og stedfestingsnøyaktighet er generelt bedre innenfor enn utenfor tettbygde strøk. Vær oppmerksom på at for mange matrikkelenheter og bygg hefter usikkerhet ved arealet som oppgis.

For utfyllende informasjon: www.kartverket.no/matrikkelbrev

Matrikkelenhet

Matrikkelenhetstype: Seksjon
Bruksnavn:
Etableringsdato: 19.06.2018
Skyld: 0
Er tinglyst: Ja
Har festegrunner: Nei

Arealrapport

| Tekst | Areal (m2) | Kommentar |
|------------------------------------|------------|-----------|
| Beregna areal for 22 / 166 / 0 / 2 | 105 | |

Eierforhold

Tinglyste eierforhold

| Rolle | Status | Føds.d./org.nr | Navn | Bruksenhet | Adresse | Andel |
|---------------|--------|----------------|-------------------------|------------|--------------------------------|-------|
| Hjemmelshaver | | 912802442 | RYGIR TOMTEUTVIKLING AS | | Postboks 250 4066 STAVANGER | 1 / 1 |

Forretninger

| Forretningstype | Årsak til feilretting | Tinglysingsstatus | Tinglysingsstatusdato | Forretningsdato | Matrikkelføringsdato | Signatur |
|-----------------|-----------------------|-------------------|-----------------------|-----------------|----------------------|--------------|
| Seksjonering | | Tinglyst | 20.06.2018 | 19.06.2018 | 06.06.2018 | anngull |
| | | | | Rolle | Matrikkelenhet | Arealendring |
| | | | | Avgiver | 1256 - 22/166 | -1 326,7 |
| | | | | Mottaker | 1256 - 22/166/0/1 | 131,2 |
| | | | | Mottaker | 1256 - 22/166/0/2 | 105 |
| | | | | Mottaker | 1256 - 22/166/0/3 | 92,9 |
| | | | | Mottaker | 1256 - 22/166/0/4 | 96,7 |
| | | | | Mottaker | 1256 - 22/166/0/19 | 85,9 |
| | | | | Mottaker | 1256 - 22/166/0/20 | 68,6 |
| | | | | Mottaker | 1256 - 22/166/0/21 | 43,4 |
| | | | | Mottaker | 1256 - 22/166/0/22 | 110,6 |
| | | | | Mottaker | 1256 - 22/166/0/23 | 82,8 |
| | | | | Mottaker | 1256 - 22/166/0/24 | 66,6 |
| | | | | Mottaker | 1256 - 22/166/0/25 | 43,6 |
| | | | | Mottaker | 1256 - 22/166/0/26 | 104,8 |

| Forretningstype | Årsak til feilretting | Tinglysingsstatus | Tinglysingsstatusdato | Forretningsdato | Matrikkelføringsdato | Signatur |
|-----------------|-----------------------|-------------------|-----------------------|--------------------|----------------------|----------|
| | | Mottaker | | 1256 - 22/166/0/27 | | 82,3 |
| | | Mottaker | | 1256 - 22/166/0/28 | | 66,3 |
| | | Mottaker | | 1256 - 22/166/0/29 | | 66,2 |
| | | Mottaker | | 1256 - 22/166/0/30 | | 80 |
| | | Etablert/Endret | | 1256 - 22/166/0/5 | | |
| | | Etablert/Endret | | 1256 - 22/166/0/6 | | |
| | | Etablert/Endret | | 1256 - 22/166/0/7 | | |
| | | Etablert/Endret | | 1256 - 22/166/0/8 | | |
| | | Etablert/Endret | | 1256 - 22/166/0/9 | | |
| | | Etablert/Endret | | 1256 - 22/166/0/10 | | |
| | | Etablert/Endret | | 1256 - 22/166/0/11 | | |
| | | Etablert/Endret | | 1256 - 22/166/0/12 | | |
| | | Etablert/Endret | | 1256 - 22/166/0/13 | | |
| | | Etablert/Endret | | 1256 - 22/166/0/14 | | |
| | | Etablert/Endret | | 1256 - 22/166/0/15 | | |
| | | Etablert/Endret | | 1256 - 22/166/0/16 | | |
| | | Etablert/Endret | | 1256 - 22/166/0/17 | | |
| | | Etablert/Endret | | 1256 - 22/166/0/18 | | |
| | | Etablert/Endret | | 1256 - 22/166/0/31 | | |
| | | Etablert/Endret | | 1256 - 22/166/0/32 | | |
| | | Etablert/Endret | | 1256 - 22/166/0/33 | | |
| | | Etablert/Endret | | 1256 - 22/166/0/34 | | |
| | | Etablert/Endret | | 1256 - 22/166/0/35 | | |
| | | Etablert/Endret | | 1256 - 22/166/0/36 | | |
| | | Etablert/Endret | | 1256 - 22/166/0/37 | | |
| | | Etablert/Endret | | 1256 - 22/166/0/38 | | |
| | | Etablert/Endret | | 1256 - 22/166/0/39 | | |
| | | Etablert/Endret | | 1256 - 22/166/0/40 | | |
| | | Etablert/Endret | | 1256 - 22/166/0/41 | | |
| | | Etablert/Endret | | 1256 - 22/166/0/42 | | |
| | | Etablert/Endret | | 1256 - 22/166/0/43 | | |
| | | Etablert/Endret | | 1256 - 22/166/0/44 | | |
| | | Etablert/Endret | | 1256 - 22/166/0/45 | | |
| | | Etablert/Endret | | 1256 - 22/166/0/46 | | |
| | | Etablert/Endret | | 1256 - 22/166/0/47 | | |

Forretningstype

Årsak til feilretting

Tinglysingsstatus

Tinglysingsstatusdato

Forretningsdato

Matrikkelføringsdato

Signatur

Etablert/Endret

1256 - 22/166/0/48

Etablert/Endret

1256 - 22/166/0/49

Etablert/Endret

1256 - 22/166/0/50

Etablert/Endret

1256 - 22/166/0/51

Etablert/Endret

1256 - 22/166/0/52

Etablert/Endret

1256 - 22/166/0/53

Etablert/Endret

1256 - 22/166/0/54

Etablert/Endret

1256 - 22/166/0/55

Etablert/Endret

1256 - 22/166/0/56

Etablert/Endret

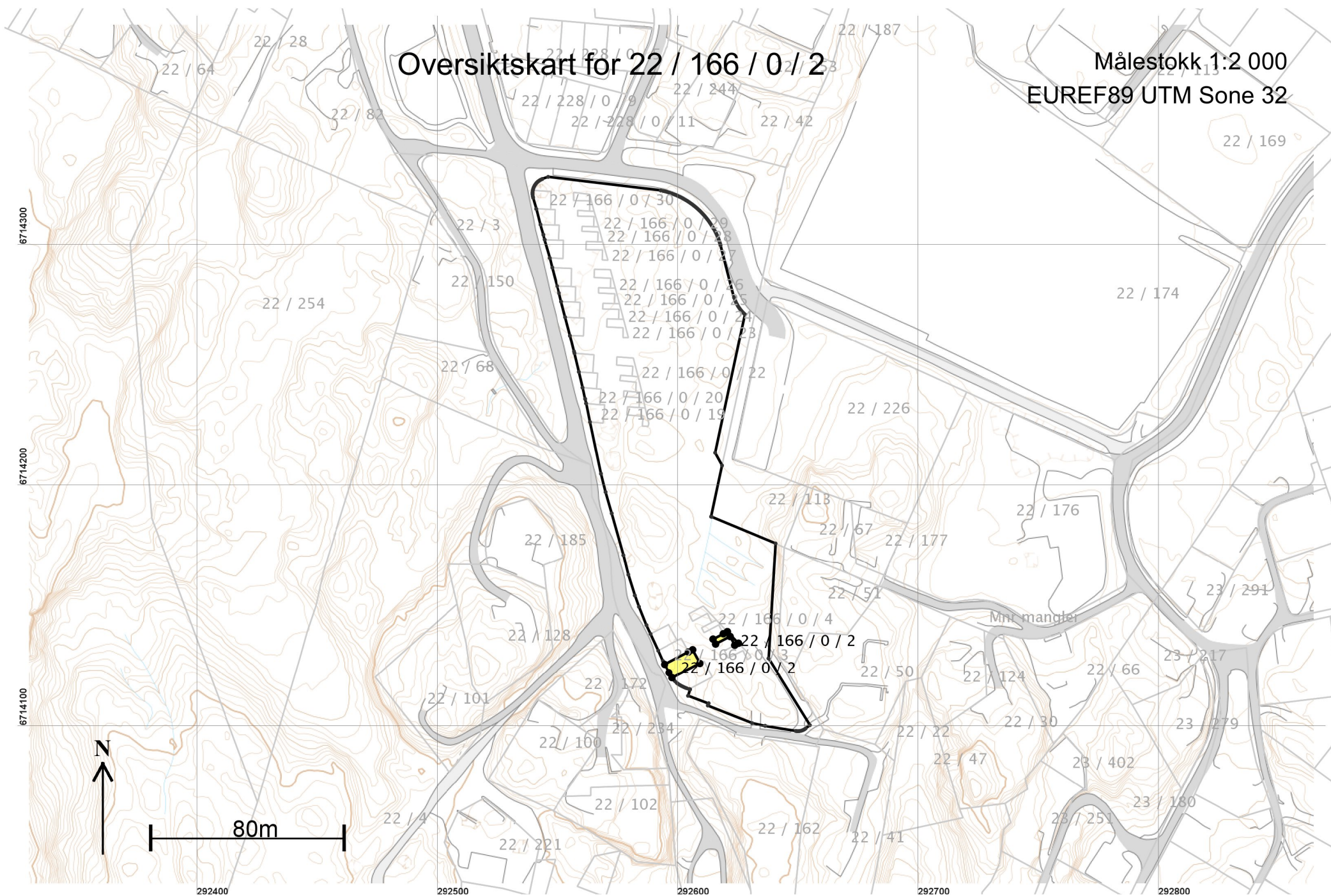
1256 - 22/166/0/57

Etablert/Endret

1256 - 22/166/0/58

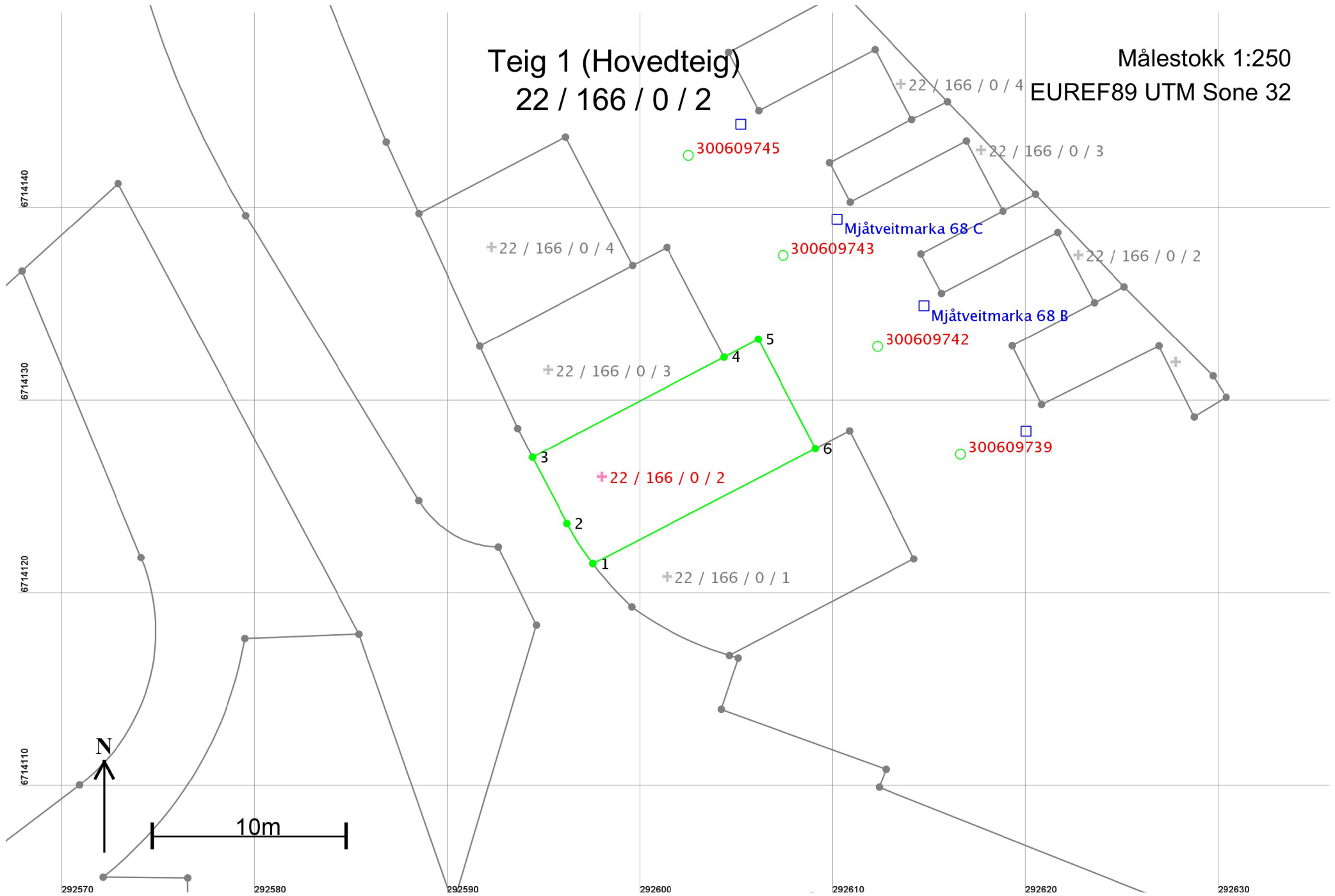
Oversiktskart for 22 / 166 / 0 / 2

Målestokk 1:2 000
EUREF89 UTM Sone 32



Teig 1 (Hovedteig) 22 / 166 / 0 / 2

Målestokk 1:250
EUREF89 UTM Sone 32



Areal og koordinater

Areal: 84

Arealmerknad:

Representasjonspunkt: Koordinatsystem: EUREF89 UTM Sone 32

Nord: 6714126

Øst: 292598

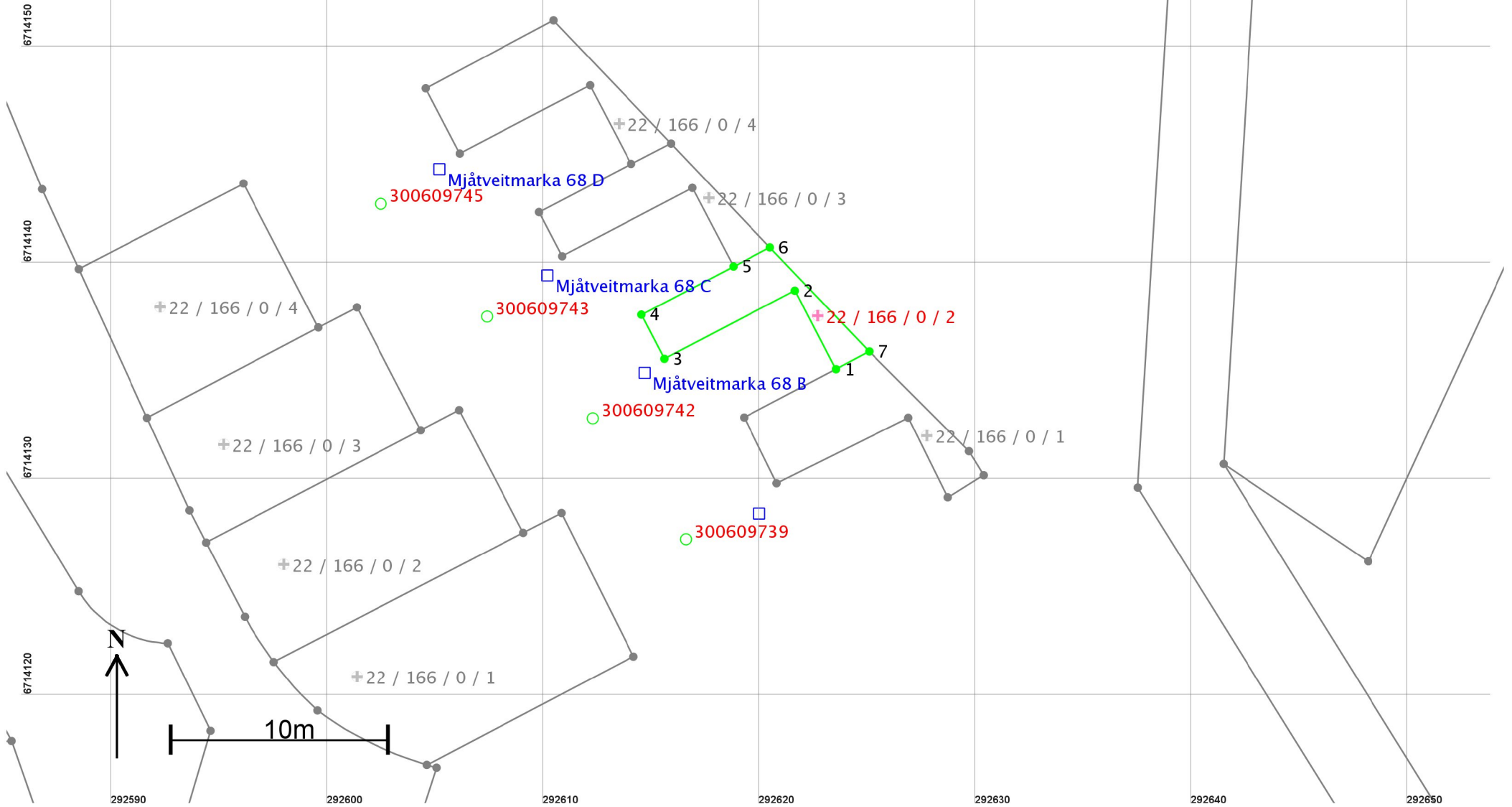
Grensepunkt / Grenselinje

Ytre avgrensing

| Løpenr | Nord | Øst | Grensemerke nedsatt i / Lengde | Grensepunkttype / Hjelpelinjetype | Målemetode | Nøyaktighet | Radius |
|--------|------------|-----------|-----------------------------------|--------------------------------------|------------------|-------------|--------|
| 1 | 6714121,73 | 292597,54 | Ikke spesifisert 2,48 | Umerket Ikke hjelpelinje | 18 Tatt fra plan | 10 | 16,97 |
| 2 | 6714123,82 | 292596,20 | Ikke spesifisert 3,87 | Umerket Ikke hjelpelinje | 18 Tatt fra plan | 10 | |
| 3 | 6714127,25 | 292594,41 | Ikke spesifisert 11,20 | Hushjørne Ikke hjelpelinje | 18 Tatt fra plan | 10 | |
| 4 | 6714132,44 | 292604,34 | Ikke spesifisert 2,00 | Hushjørne Ikke hjelpelinje | 18 Tatt fra plan | 10 | |
| 5 | 6714133,37 | 292606,11 | Ikke spesifisert 6,40 | Hushjørne Ikke hjelpelinje | 18 Tatt fra plan | 10 | |
| 6 | 6714127,70 | 292609,08 | Ikke spesifisert 12,99 | Hushjørne Ikke hjelpelinje | 18 Tatt fra plan | 10 | |

Teig 2
22 / 166 / 0 / 2

Målestokk 1:250
EUREF89 UTM Sone 32



Areal og koordinater

Areal: 21

Arealmerknad:

Representasjonspunkt: Koordinatsystem: EUREF89 UTM Sone 32

Nord: 6714138

Øst: 292623

Grensepunkt / Grenselinje

Ytre avgrensing

| Løpenr | Nord | Øst | Grensemerke nedsatt i / Lengde | Grensepunkttype / Hjelpelinjetype | Målemetode | Nøyaktighet | Radius |
|--------|------------|-----------|-----------------------------------|--------------------------------------|------------------|-------------|--------|
| 1 | 6714135,26 | 292623,54 | Ikke spesifisert 4,10 | Hushjørne Ikke hjelpelinje | 18 Tatt fra plan | 10 | |
| 2 | 6714138,89 | 292621,64 | Ikke spesifisert 6,80 | Hushjørne Ikke hjelpelinje | 18 Tatt fra plan | 10 | |
| 3 | 6714135,74 | 292615,61 | Ikke spesifisert 2,30 | Hushjørne Ikke hjelpelinje | 18 Tatt fra plan | 10 | |
| 4 | 6714137,78 | 292614,55 | Ikke spesifisert 4,80 | Hushjørne Ikke hjelpelinje | 18 Tatt fra plan | 10 | |
| 5 | 6714140,01 | 292618,80 | Ikke spesifisert 1,91 | Hushjørne Ikke hjelpelinje | 18 Tatt fra plan | 10 | |
| 6 | 6714140,89 | 292620,49 | Ikke spesifisert 6,65 | Umerket Ikke hjelpelinje | 18 Tatt fra plan | 10 | |
| 7 | 6714136,08 | 292625,08 | Ikke spesifisert 1,74 | Umerket Ikke hjelpelinje | 18 Tatt fra plan | 10 | |