

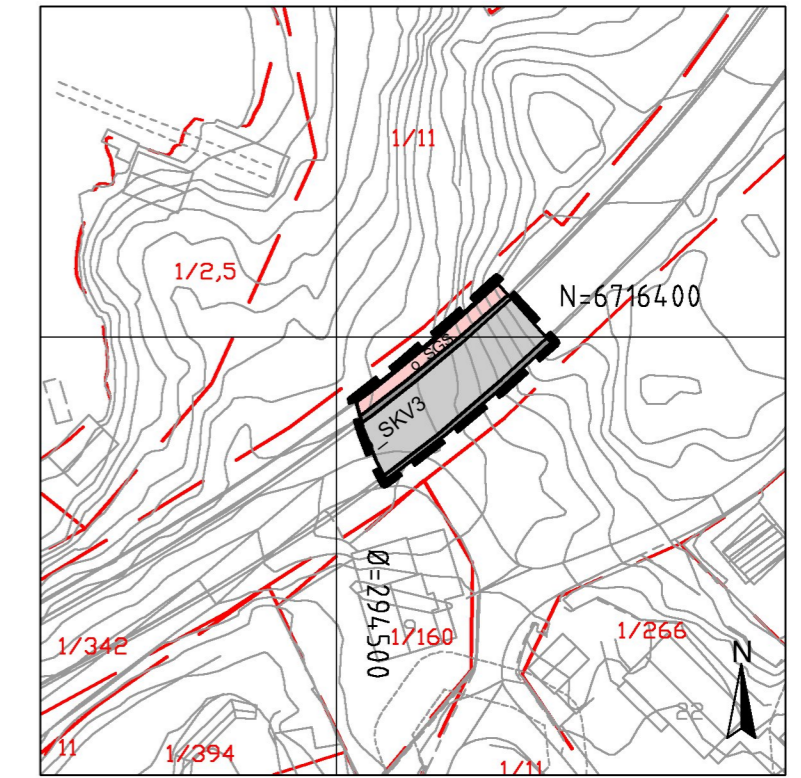
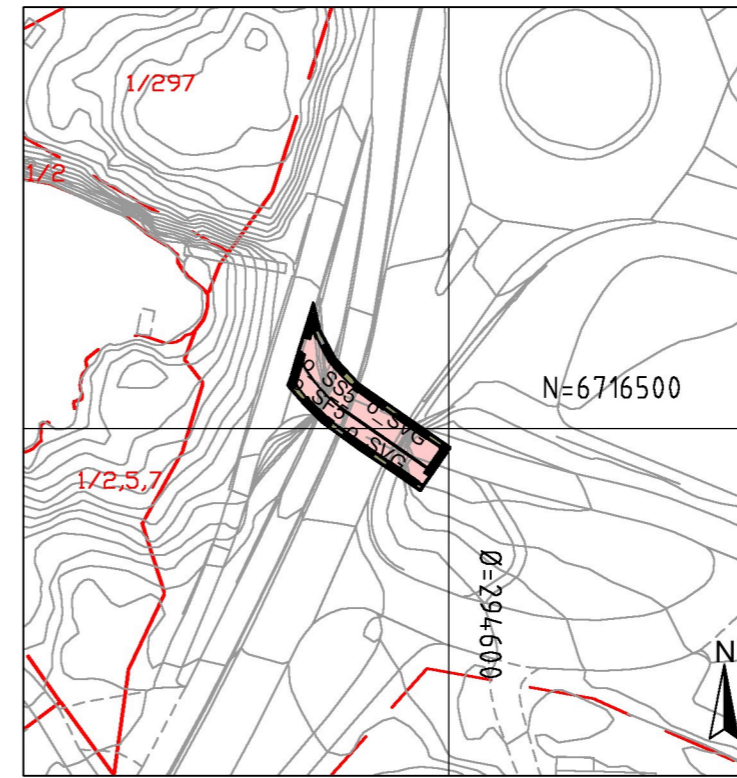
Vertikalnivå 2 - på grunnen

Vertikalnivå 1 - under grunnen

Vertikalnivå 3 - over grunnen

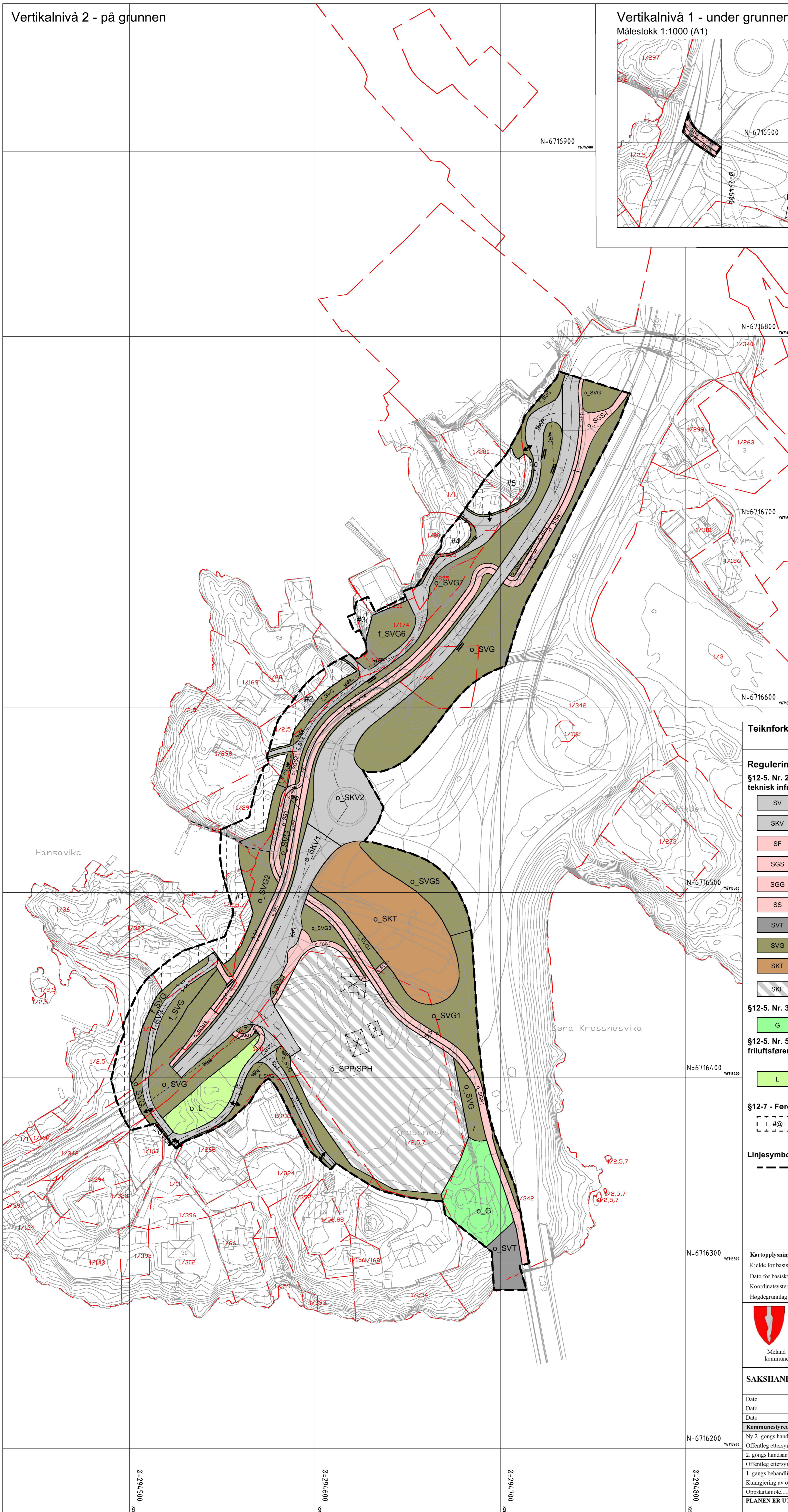
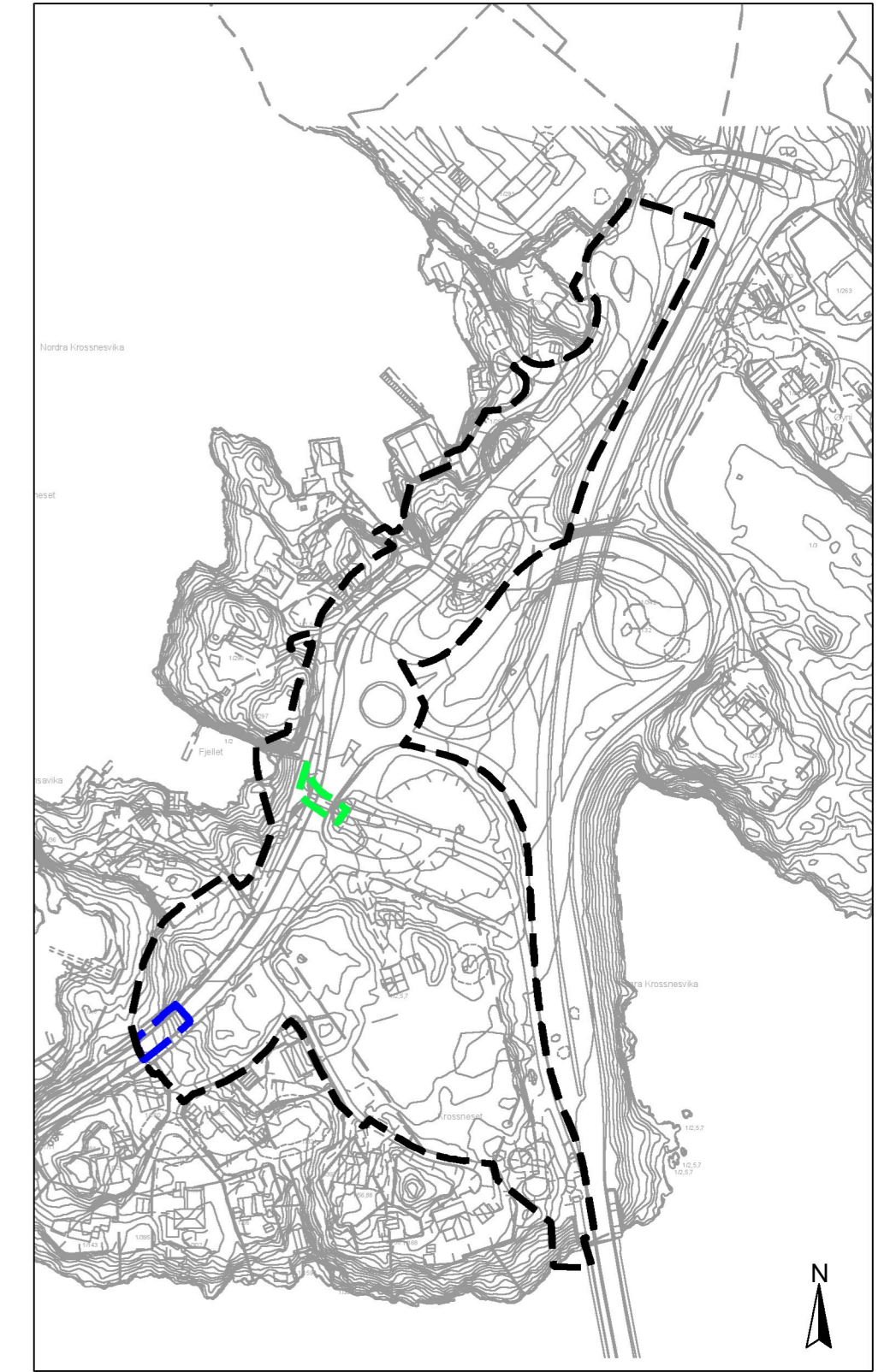
Målestokk 1:1000 (A1)

Målestokk 1:1000 (A1)



Oversikt over vertikalnivå

- Verticalnivå 1 (under grunnen)
- - - Verticalnivå 2 (på grunnen)
- Verticalnivå 3 (over grunnen)



Teiknforklaring

Reguleringsplan PBL 2008

§12-5. Nr. 2 – Samferdselsanlegg og teknisk infrastruktur

- SV Veg (2010)
- SKV Køyveg (2011)
- SF Fortau (2012)
- SGS Gang-/sykkelveg (2015)
- SGG Gangveg/gangareal (2016)
- SS Sykkelveg/-felt (2+17)
- SVT Annan veggrunn – teknisk anlegg (2018)
- SVG Annan veggrunn – grøntareal (2019)
- SKT Kollektivterminal (2072)
- SKF Parkeringsplass/Parkeringshus (2800)

§12-5. Nr. 3 – Grøntstruktur

- G Grøntstruktur (3001)

§12-5. Nr. 5 – Landbruks-, natur- og friluftsføremål og reindrift

- L LNFR (5100)

§12-7 - Føresegnområde

- #@ Mellombels anlegg- og riggområde

Linjesymbol

- - - RpGrense

- RpFormalGrense
- - - RpFøresegnGrense
- Bygg som inngår i planen (1214)
- - - Bygg ein foruset skal fjernast (1215)
- Reguliert senterlinje (1221)
- - - Frisiklinje (1222)

Punktsymboler

- || Stenging av avkøyrsel (1241)
- ↔ Avkøyrsel - både inn- og utkøyrsel (1242)

§12-7. Nr. 14 – Reg. eigarform

- o Offentleg arealføremål
- f Felles arealføremål

Illustrerende linje

- - - Sti

BASISKART

- - - Eidegdomsgrense
- Eksisterande bygg
- Godkjent tiltak

Kartopplysningar

Kjelde for basiskart: Statens vegvesen
 Ekvidistans 1 m
 Dato for basiskart: 16.05.18
 Kartmålestokk: 1:1000 (A1)
 Koordinatsystem: UTM sone 32 basert på EUREF89/WGS84
 Høgdegrunnlag: NN2000

Detaljregulering

Kollektivnutepunkt og innfartsparkering på Flatøy
 Med tilhørende føresegner

Meland kommune

Arealplan-ID: 1256_20160002

Forslagstillar: Statens vegvesen

SAKSHANDSAMING ETTER PLAN- OG BYGNINGSLOVA

SAKS-NR. DATO SIGN.

Dato Revisjon

Dato Revisjon

Dato Revisjon

Kommunestyret sitt vedtak

Ny 2. gongs handsaming

Offentleg ettersyn frå til

2. gongs handsaming

Offentleg ettersyn frå til

1. gongs behandling

Kunngjering av oppstart a planarbeid 22.04.16

Oppstartsmøte

PLANEN ER UTARBEIDD AV: PLANFORSLAG

TEGN NR. DATO SIGN.

01.06.18

Det stadfæstas at planen er i samsvar med kommunestyret sitt vedtak

SWECO