

SITUASJONSKART

Gnr/Bnr: 26/27
Adresse:
Eigar/søkar:

Kvalitet: FKB-B

Gjeldande plan: Reg. plan
Planformål: Naust/privat småbåtanlegg

Vår referanse: NTG

Sign



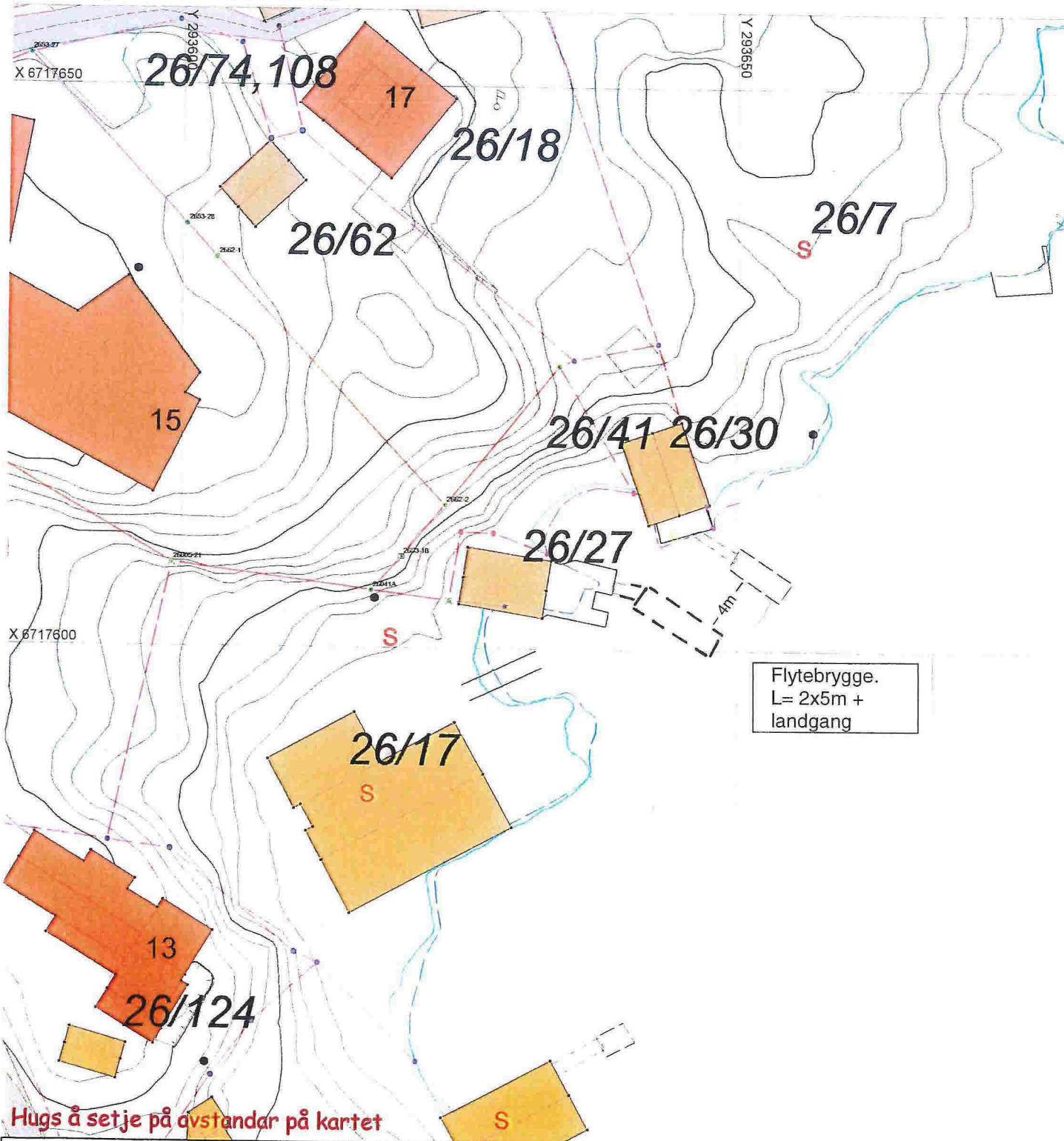
2-2

02-September-2014
MFT AND
KOMMUNE



Målestokk: 1:500
Dato: 19.08.2014

- Gjerde
- Usikker eigedomsgrense
- Målt eigedomsgrense
- Bolighus
- Andre bygg



Hugs å setje på avstandar på kartet

SITUASJONSPLAN

Tiltak

Underskrift Situasjonsplan Dato 01/09/14

SITUASJONSKART

Gnr/Bnr: 26/27

Adresse:

Eigar/søkar:

Kvalitet: FKB-B

Gjeldande plan: Reg. plan

Planformål: Naust/privat småbåtanlegg

Vår referanse: NTG






Sign.

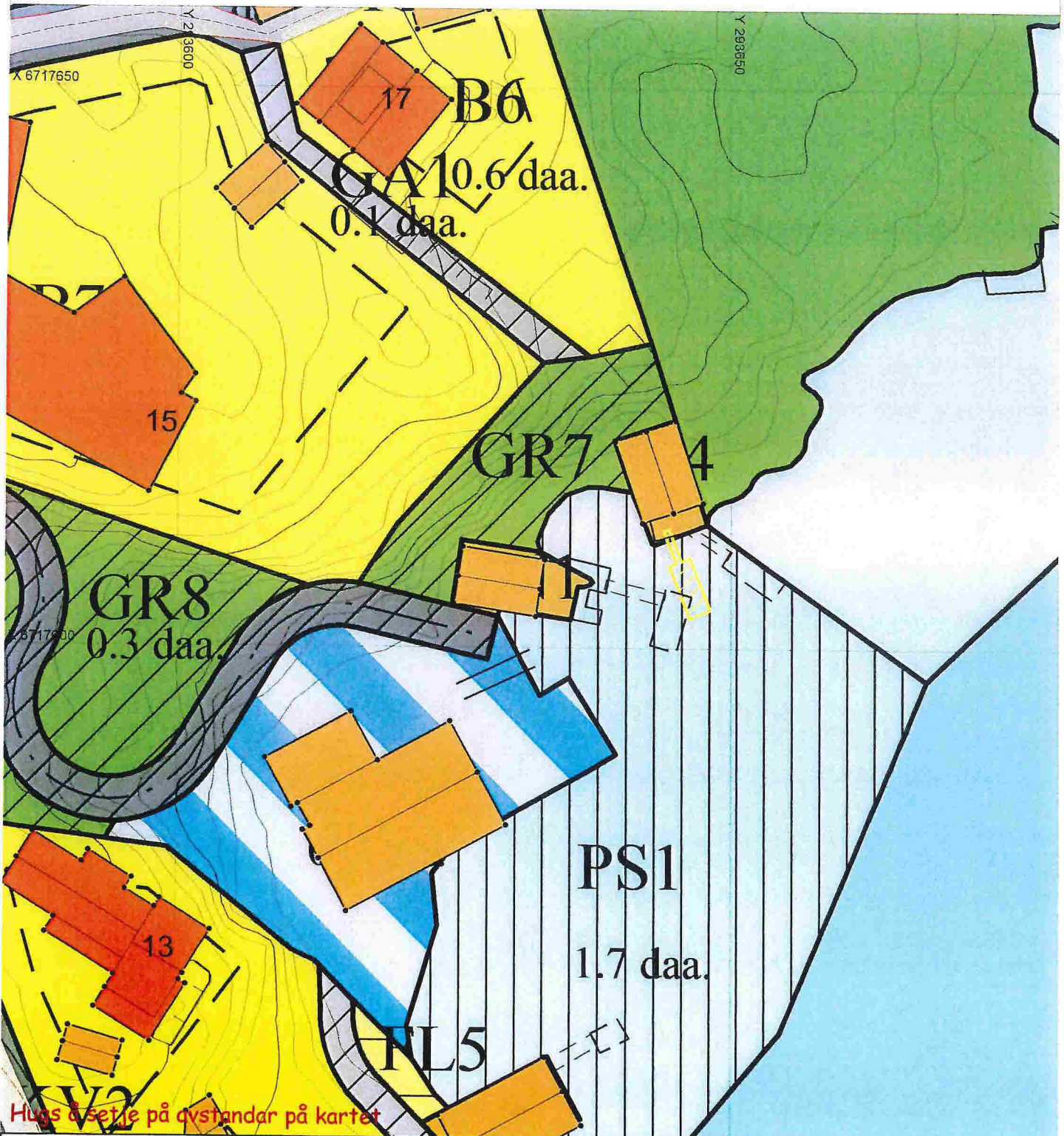


MELAND
KOMMUNE



Målestokk: 1:500
Dato: 19.08.2014

-  Gjerde
-  Usikker eigedomsgrænse
-  Målt eigedomsgrænse
-  Bolighus
-  Andre bygg



Hugs å setje på avstandar på kartet

SITUASJONSPLAN

 Tiltak

Underskrift Situasjonsplan

Dato

SITUASJONSKART

Gnr/Bnr: 26/27

Adresse:

Eigar/søkar:

Kvalitet: FKB-B

Gjeldande plan: Reg. plan

Planformål: Naust/privat småbåtanlegg

Vår referanse: NTG






Sign.

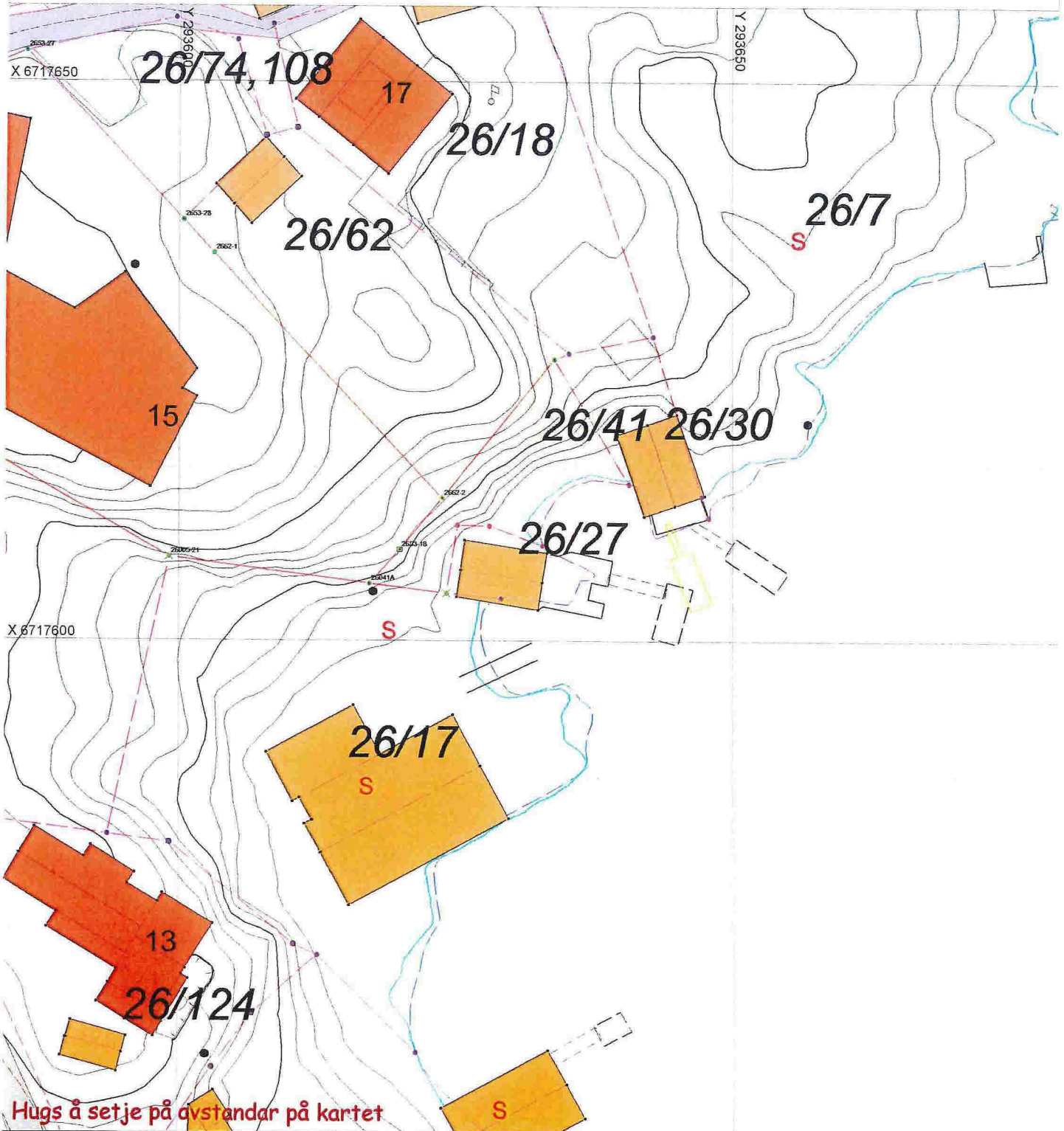


MELAND
KOMMUNE



Målestokk: 1:500
Dato: 19.08.2014

-  Gjerde
-  Usikker eigedomsgrense
-  Målt eigedomsgrense
-  Bolighus
-  Andre bygg



SITUASJONSPLAN

 Tiltak

Underskrift Situasjonsplan

Dato