











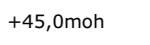





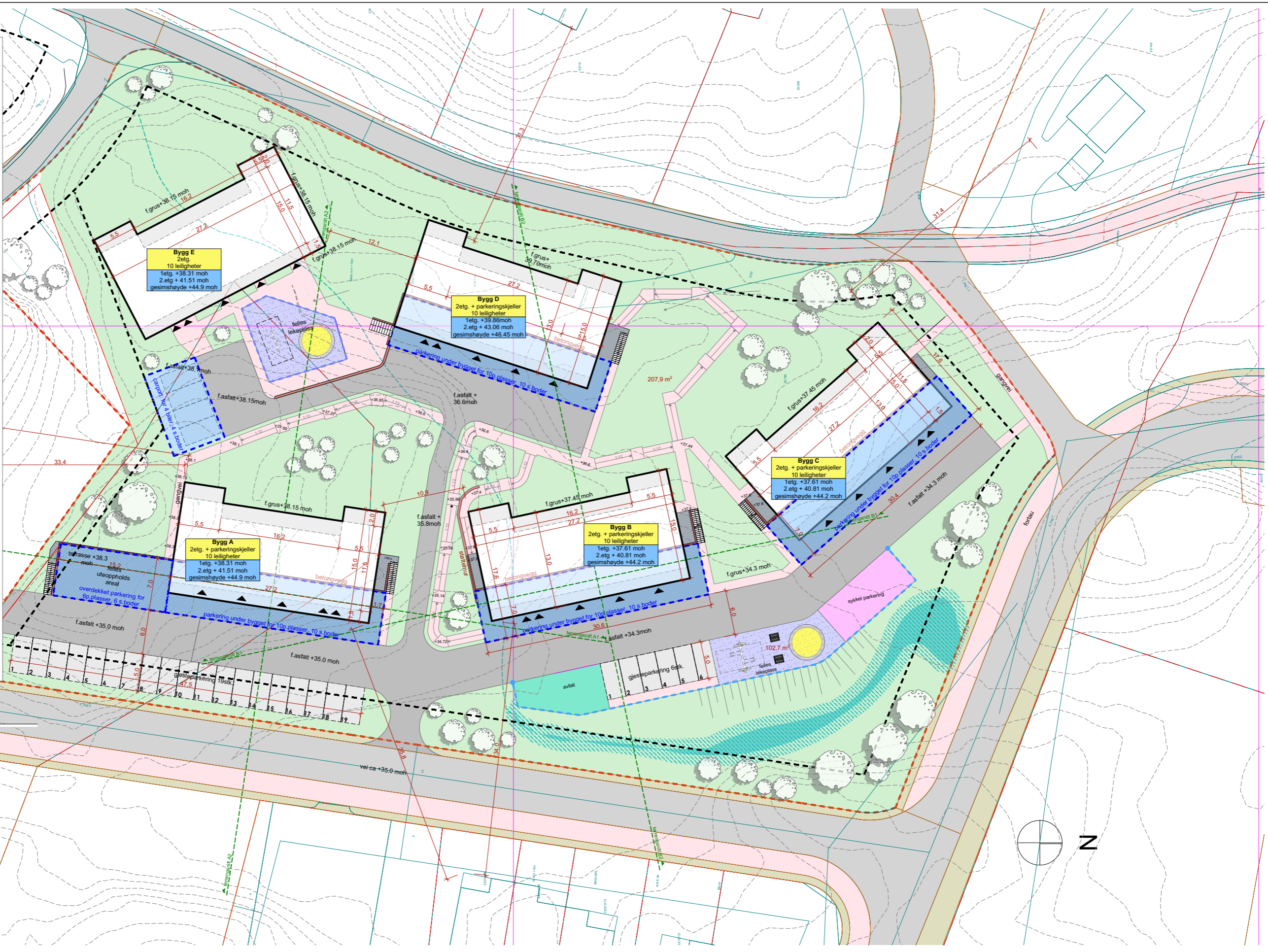


Tegnforklaring

-  Tomt
-  Regulert Byggegrense
-  Bygg
-  Takutstykk
-  Terrasse dekke
-  garasje anlegg/carporter
-  gangvei
-  Asfalt
-  felles lekeplas
-  renovasjonsanlegg med postkasser
-  bekk
-  Adkomst/innnganger
-  +45,0moh
Planeringshøyder terreng
-  Høydekurve
-  9.4
Målsetting i meter
-  gjerde
-  betongvegger /støttemurer
-  Trær/busker



Mjåtveitmarka B5

Mjåtveitmarka, 5918 Frekhaug
 tiltakshaver: Mjåtveitmarka 16 AS
 NB! Tegninger/konseptet er Tysseiland Arkitektur AS sin eiendom og tilhørende rettigheter ihht til åndsverkloven inntil noe annet er avtalt/kontraktstfestet.

Fase:
Nabovarsel

Type tegning:
Situasjonsplan

Gnr/Bnr:
22/190

Prosjektnr.:
1718

Rev.nr:
00

Tegningsnr.:
A10-01

Dato revidert:
14.06.2018

sign: kontroll:
JS MT

Dato opprettet:
01.01.2018

Målestokk: (A3)
1:500

Tysseiland Arkitektur AS
 Strandgaten 19
 5013 Bergen

joanna@tyark.no
 tlf. 968 36 511

