

SITUASJONSKART

Gnr/Bnr: 57/57
Adresse: Sætreviksmarka 67
Eigar/søkar: Øystein Olsen

Kvalitet: FKB-B

Gjeldande plan: Kommuneplan
Planformål: Fritidsbebyggelse

Vår referanse: PAS






Sign:

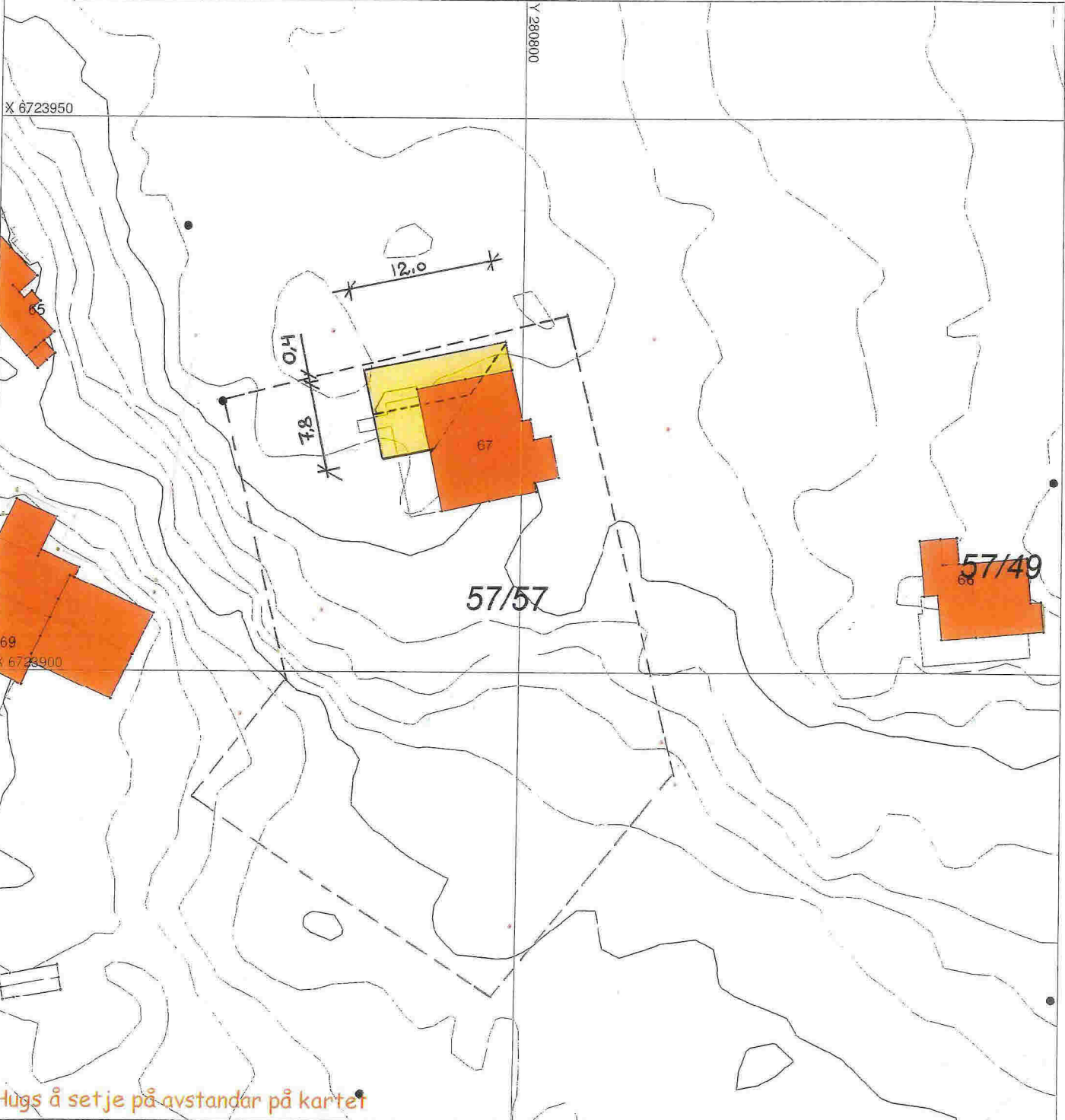


Målestokk: 1:500
Dato: 16.05.2017

17-July-2018^D
KOMMUNE



-  Gjerde
-  Usikker eigedomsgranse
-  Målt eigedomsgranse
-  Bolighus
-  Andre bygg



Hugs å setje på avstandar på kartet

SITUASJONSPLAN

 Tiltak

Underskrift Situasjonsplan

Dato