



SITUASJONSKART

Gnr/Bnr: 27/263
Adresse:
Eigar/søkar: Gripsgård Eiendom AS
Kvalitet : FKB-B

 Utenomhus på mark 260m²
 Areal terrasse 60m²
Total uteareal 320m²






Målestokk: 1:500
Dato: 26.04.2018

01-August-2018

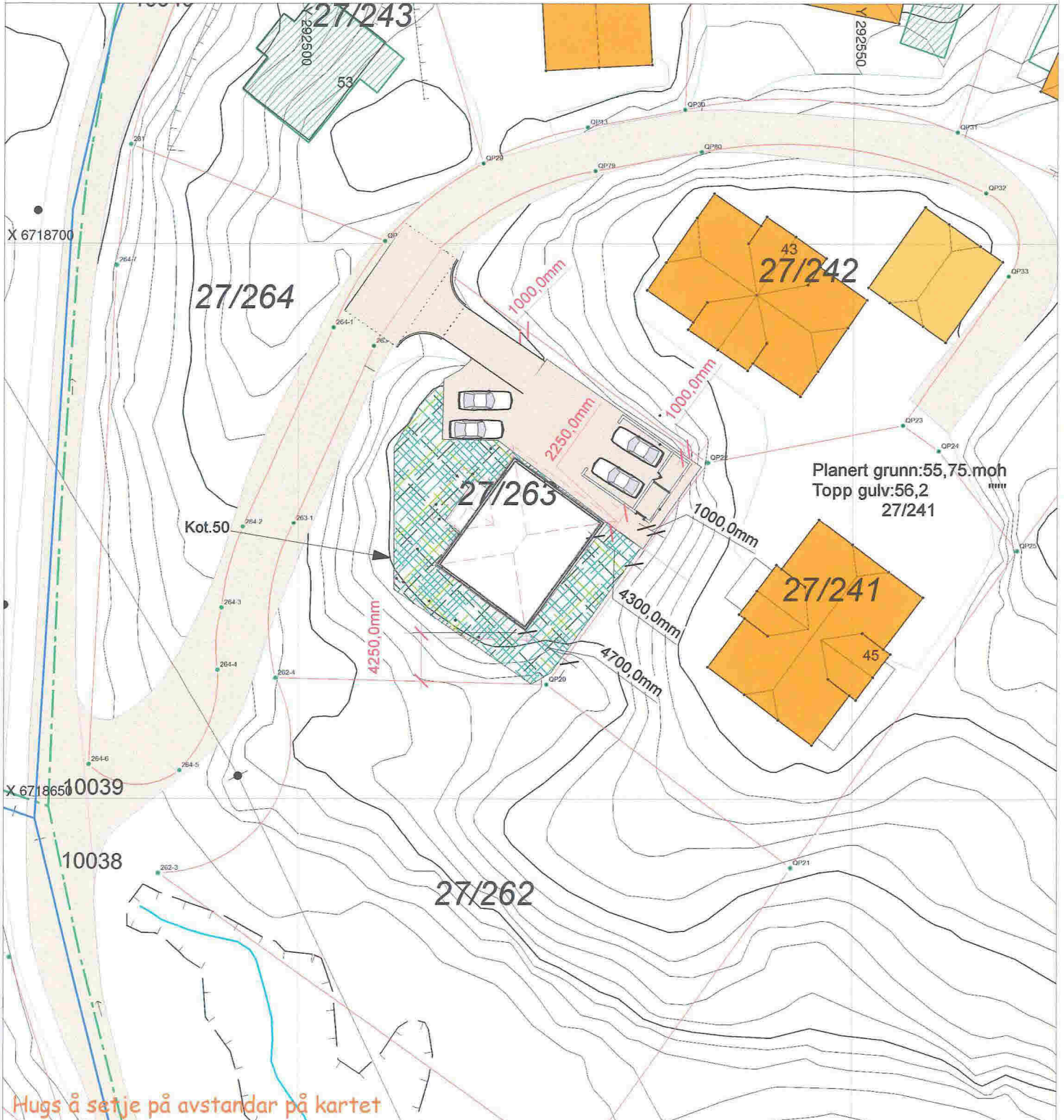
KOMMUNE



Gjeldande plan : Reguleringsplan
Planformål : Bustad
Vår referanse: PAS

 Gjerde
 Usikker eigedomsgrænse
 Målt eigedomsgrænse
 Bolighus
 Andre bygg

Sign.

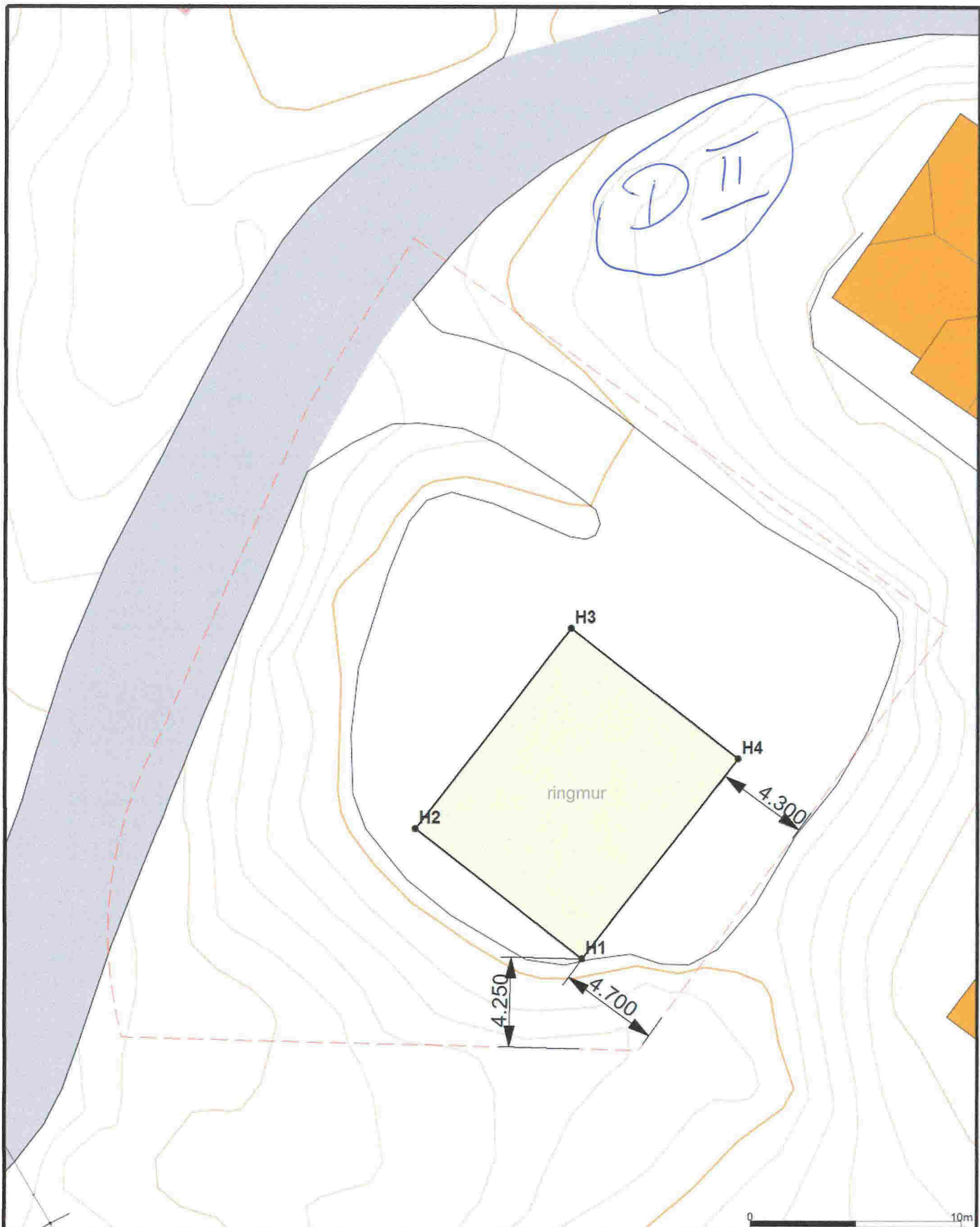


SITUASJONSPLAN

 Tiltak

Underskrift Situasjonsplan

Dato



Vest Oppmåling AS
 5281 Valestrandsfossen
 helge@vestoppmaaling.no



Dato: 2018.06.13

Sign: SUP

Målestokk
 1:250