



SITUASJONSKART

Gnr/Bnr: 27/263
Adresse:
Eigar/søkar: Gripsgård Eiendom AS
Kvalitet: FKB-B
Gjeldande plan: Reguleringsplan
Planformål: Bustad
Vår referanse: PAS

 Utenomhus på mark 260m²
 Areal terrasse 60m²
Total uteareal 320m²






Målestokk: 1:500
Dato: 26.04.2018

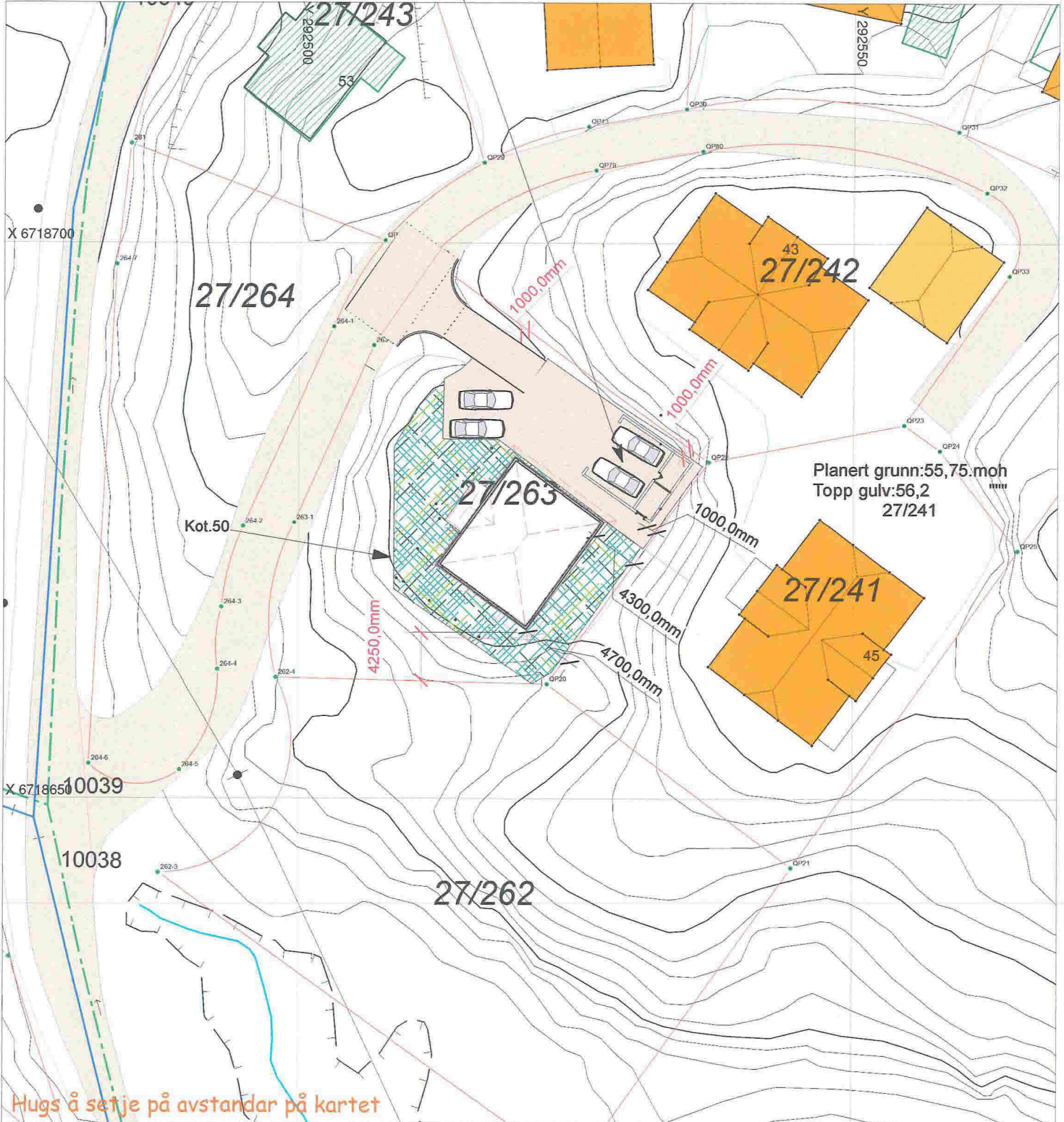
01-August-2018

KOMMUNE



Sign.

 Gjerde
 Usikker eigedomsgrense
 Målt eigedomsgrense
 Bolighus
 Andre bygg



Hugs å setje på avstandar på kartet

SITUASJONSPLAN

 Tiltak

Underskrift Situasjonsplan

Dato