

Meland Kommune
Pb. 79

5906 Meland

04.11.2018

Vår ref.: Søknad om klargjøring av grense
Deres ref.:

Pnr. – 12001 SØKNAD OM KLARGJØRING AV GRENSE MELLOM GBNR. 22/218 OG GBNR 18/25

Prosjektstyring Vest AS vil med dette be om klargjøring / ny oppmåling av grensen mellom gbnr 22/218 og gbnr 18/25.

Grensen mellom disse eiendommene ble gått opp den 11 mai 2011. Denne oppmålingsforretningen hadde sitt utgangspunkt i skylddelingsforretning mellom gbnr 18/2 og gbnr 18/23 av 21 Juni 1923 samt skylddelingsforretningen mellom gbnr 18/23 og gbnr 18/25 av 04 august 1945.

I skylddelingsforretningen mellom gbnr 18/23 og gbnr 18/25 er linjen mellom det som nå er gbnr 22/218 og gbnr 18/25 beskrevet som en linje som går 229 meter i østlig retning, uten noen kryss i berg/ stein eller andre markeringer.

I skylddelingsforretningen mellom gbnr 18/2 og gbnr 18/23 er linjen mellom det som nå er gbnr 22/218 og gbnr 18/25 beskrevet som flere linjer med flere kryss i berg / stein samt oppsatte merkesteiner.

På kart fra jordskifteverket viser at grensene mellom parsellene A og B, B og K samt K og L er alle parallelle.

Grenselinjen som er vist mellom B og K er grensen mellom gbnr 22/218 og gbnr 18/25. Denne grenselinjen vises også som rette linjer på kartskissene som ble utarbeidet til skylddelingsforretningene, henholdsvis 24/3-95 og 18/9-95.

Dette er ikke samsvarende med oppmålingsforretningen av 11.05.2011, her endrer grenselinjen retning og dreier tydelig nordover.

Koordinatene fra oppmålingsforretningen i 2011 er avmerket på kart over området og vi kan ikke finne igjen noen sammenfallende punkter fra skylddelingsforretningene i 1923 eller i 1945.

Med bakgrunn i overnevnte mener vi at oppmålingsforretningen som ble avholdt 11.05.2011 ikke er bygd på tidligere skylddelingsforretninger og derfor ikke er riktig.

Vi ber derfor om at Meland kommune innkaller til klargjøring av grensen mellom gbnr 22/218 og gbnr 18/25 så raskt som mulig.

Med vennlig hilsen

Arne Kristiansen

Digitalt signert av Arne Kristiansen
DN: cn=Arne Kristiansen, o=Prosjektstyring
Vest AS, ou, email=arne@psv.no, c=NO
Dato: 2018.11.04 18:51:18 +01'00'

Prosjektstyring Vest AS
Arne Kristiansen

Vedlegg: Kart over utmarken Sagstad
Kart fra skylddelingsforretningen mellom gbnr 18/2 og gbnr 18/23
Kart fra skylddelingsforretningen mellom gbnr 18/23 og gbnr 18/25
Kart fra oppmålingsforretningen 11.05.2011

KART

over

Udmarken til Gaarden

SAKSTAD

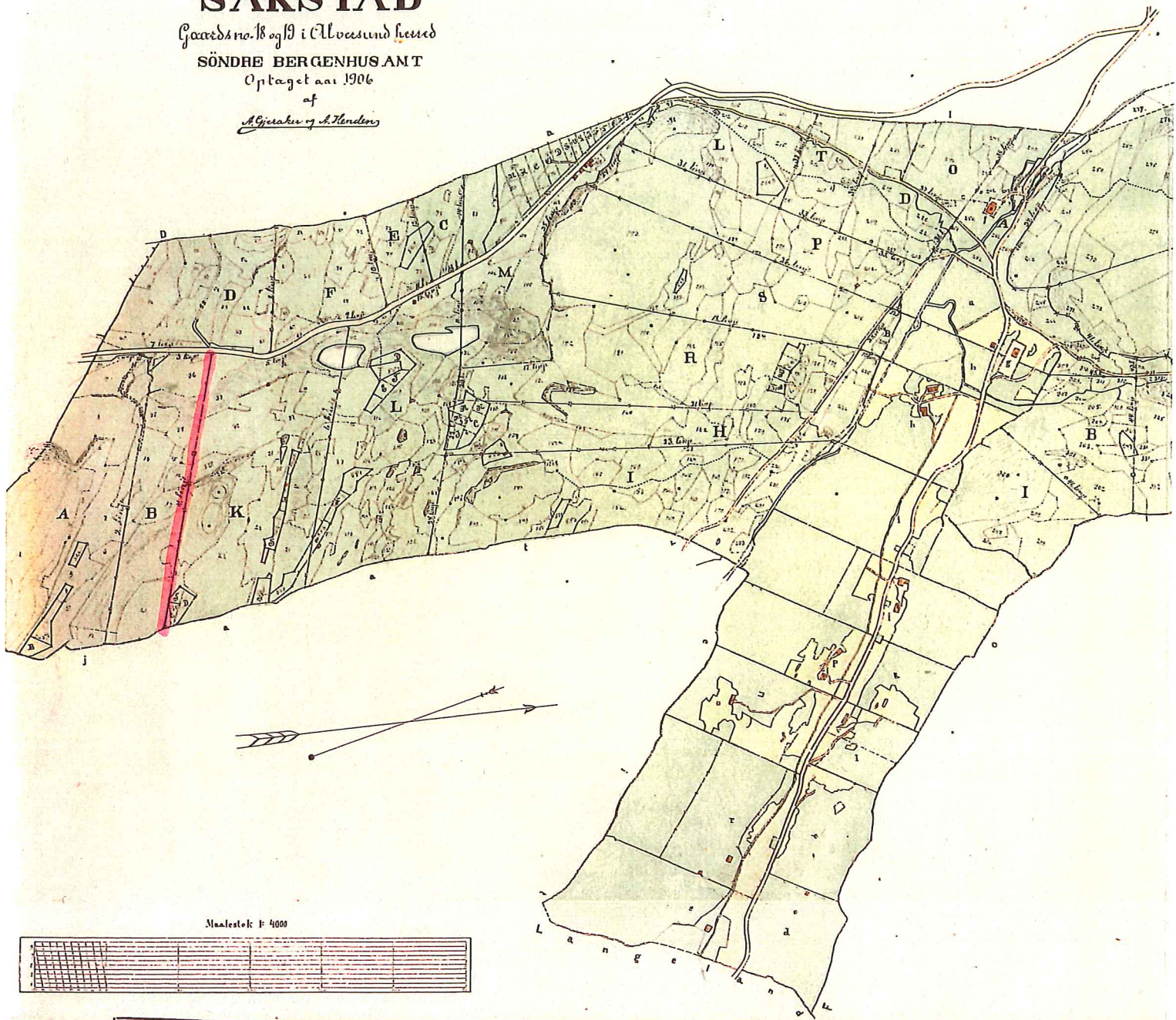
Gaards no. 18 og 19 i Ulvassund herred

SÖNDRE BERGENHUS AMT


Optaget aar 1906

af

A. Gjerskov og A. Høndsen



Maalestok 1:4000



JORDSKIFTEVERKETS KARTARKIV
Fylke nr.: XI Arkiv.: 1580

OMM. 10 Sagrada vore

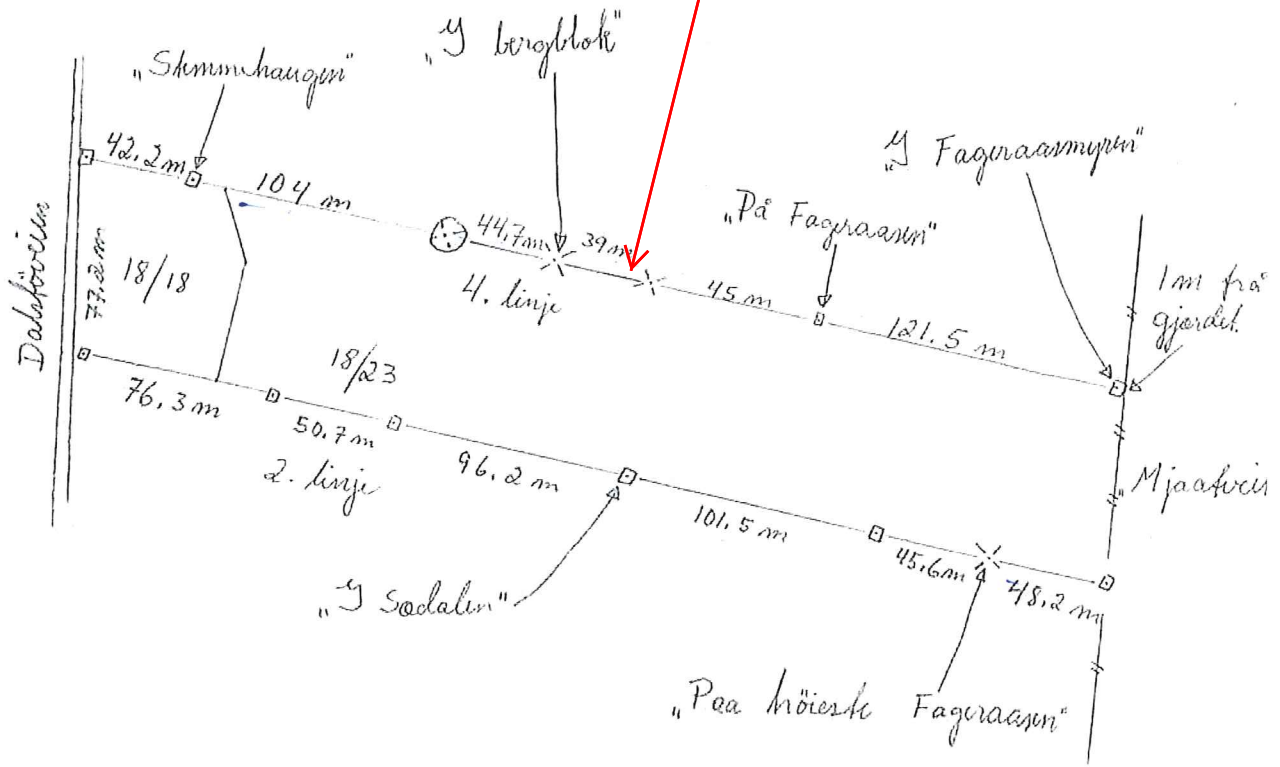
B. nr. 23 "Fagraas"

P. av 18/2



M = 1:3000

Grense mot dagens gbnr 22/218



24/3-95
E. D.

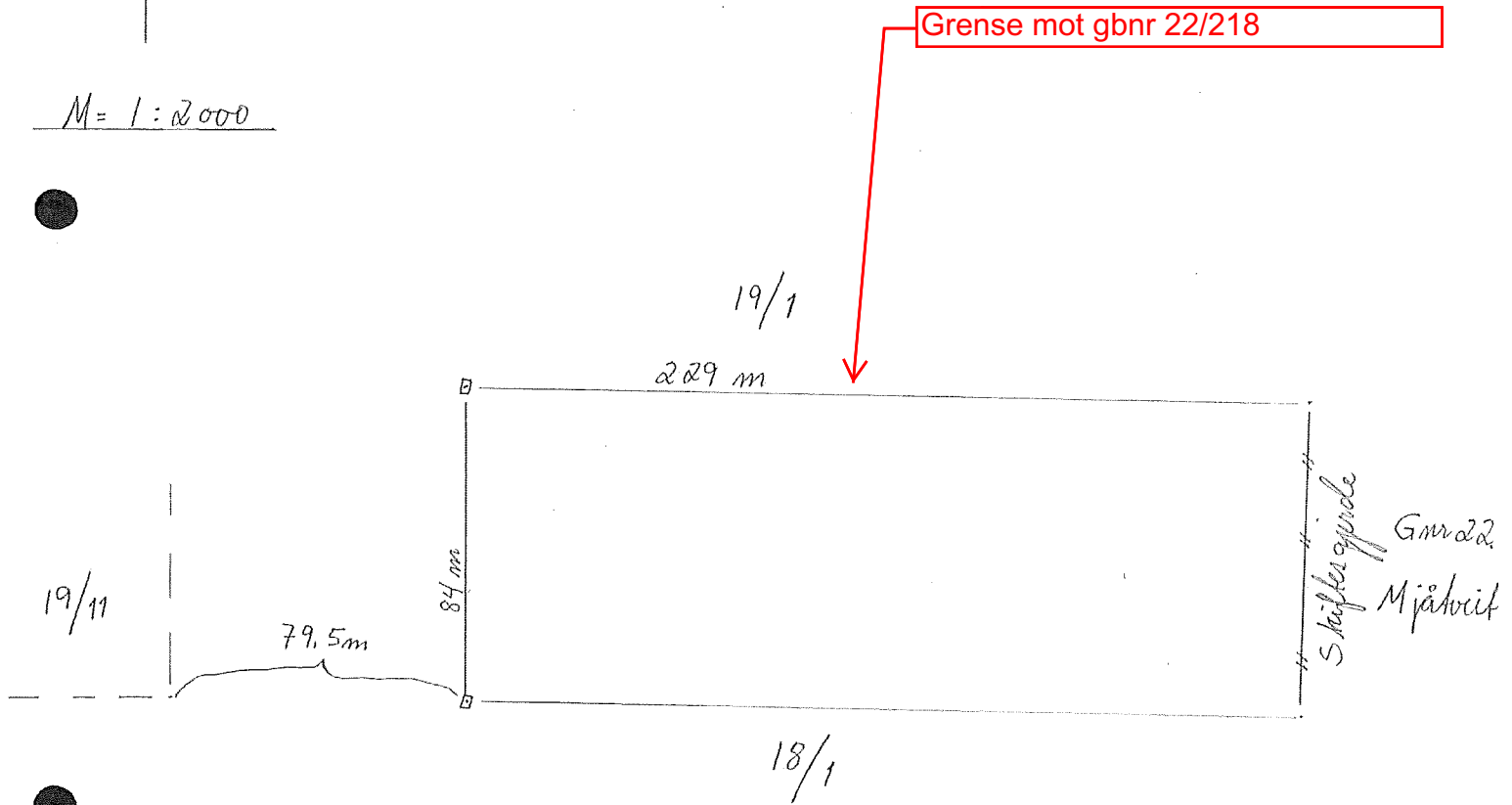
G. nr. 18 Sagstad øvre

B. nr. 25 "Solbakken"

P. av 18/23



$M = 1:2000$



18/9-95
J. D.

Oversiktskart for 19 / 59

Målestokk 1:5 000
EUREF89 UTM Sone 32

