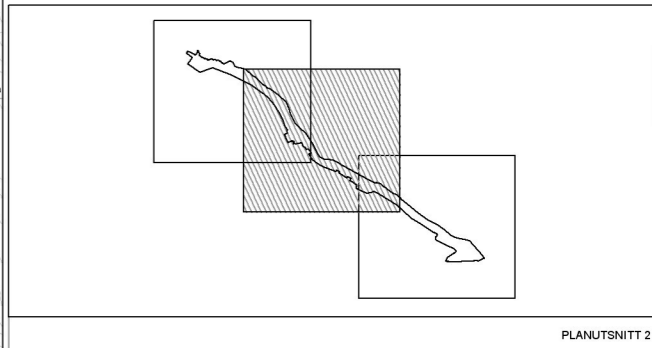
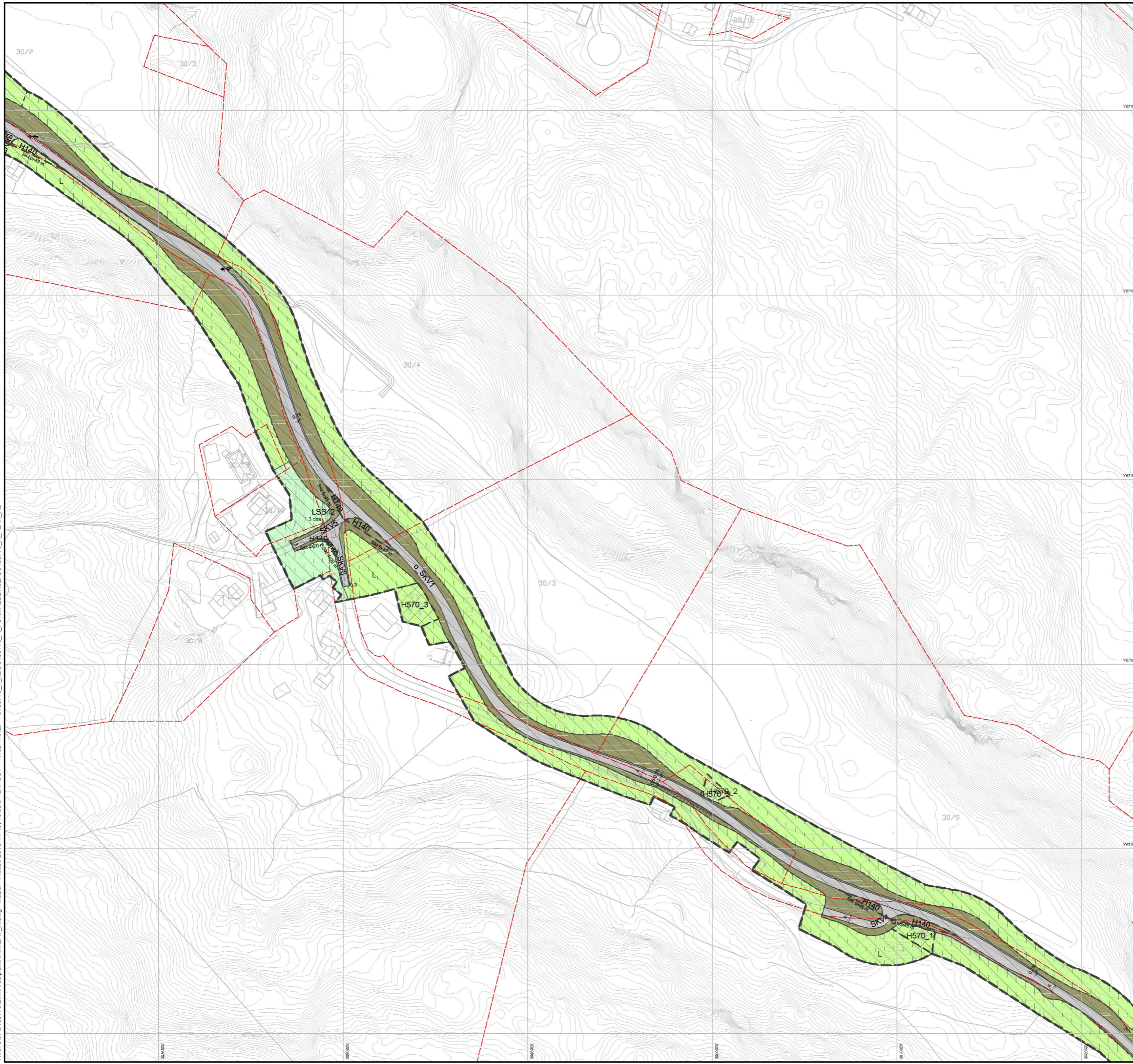


02	2018-11-14	Endringer etter offentlig ettersyn	MABEL	ALØ	AaRR
01	2018-09-13	Endringer etter naturangfoldvurdering	KRHST	ALØ	AaRR
00	2018-08-23	Til godkjenning hos oppdragsgiver	MABEL	ALØ	AaRR
Rev.	Dato	Beskrivelse	Utarbeidet	Fagkontroll	Godkjent



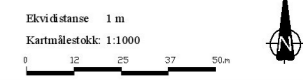
**Teiknforklaring**

**Reguleringsplan PBL 2008**

- §12-5. Nr. 1 - Bygninger og anlegg**
  - BOP Offentlig eller privat tenesteyting
  - BVF Vassforsyningsanlegg
- §12-5. Nr. 2 – Samferdselsanlegg og teknisk infrastruktur**
  - SV Veg
  - SKV Køyreveg
  - SVT Annan veggrunn – teknisk anlegg
  - SVG Annan veggrunn – grøntareal
  - SPP Parkeringsplassar
- §12-5. Nr. 5 – Landbruks-, natur- og friiluftsformål og reindrift**
  - L LNFR areal for nødvendige tiltak for landbruk og reindrift og gardstilknytt næringsverksemd basert på ressursgrunnlaget på garden
  - LSB Spredde bustader

- §12-6 - Omsynssoner**
  - H140 Friskt
  - H190 Andre sikringssoner
  - H570 Bevaring kulturmiljø
  - H740 Bandlegging etter andre lover
- §12-7 - Bestemmelseområder**
  - Anlegg- og riggområde
- Linjesymbol**
  - Grense for sikringssoner
  - Planens begrensning
  - Formålgrense
  - Bestemmelsegrense
  - Byggegrense
  - Regulert senterlinje
  - Frisktilinje
  - Regulert støttemur
  - Grense for angitt hensynssone
  - Grense for bandleggingssone
- Punktsymboler**
  - Avkjørsel - både inn og utkjøring

**Kartopplysningar**  
 Kjelde for basiskart: Kartverket  
 Dato for basiskart: 22.08.2018  
 Koordinatystem: UTM sone 32 basert på EUREF89  
 Høgdegrunnlag: NN2000



**Områderegulering**  
**Detalregulering KV1133 Myravollane til Hestdal**  
 Med tilhørende reguleringsbestemmelser

Meland kommune

Arealplan-ID: 1256\_1256\_2018\_0003  
 Forslagsstiller: MELAND KOMMUNE

SAKSBEHANDLING ETTER PLAN- OG BYGNINGSLOVEN		SAKS-NR	DATO	SIGN
Date	Revisjon	170	14.11.2018	
Date	Revisjon	170	23.08.2018	
Date	Revisjon			
<b>Kommunestyret sitt vedtak</b>				
2. gangs behandling				
Offentlig ettersyn fra 19.06.2018 til 18.07.2018				
1. gangs behandling				
Kunngjøring av oppstart av planarbeid				
Oppstartanote...				
PLANEN ER UTARBEIDET AV: <b>Norconsult</b>				
TEGNNR. R102		DATO	14.11.2018	SIGN. MABEL

N:\5183770\BIM\Arealplan\Arkiv\LAY\_R.dwg - Mabel - Plottet: 2018-11-19, 10:35:5 - LAYOUT = R102 - XREF = 5183770\_I\_kart\_5183770\_R\_FORMALSJLINJER\_5183770\_R\_PLAN\_R2