

















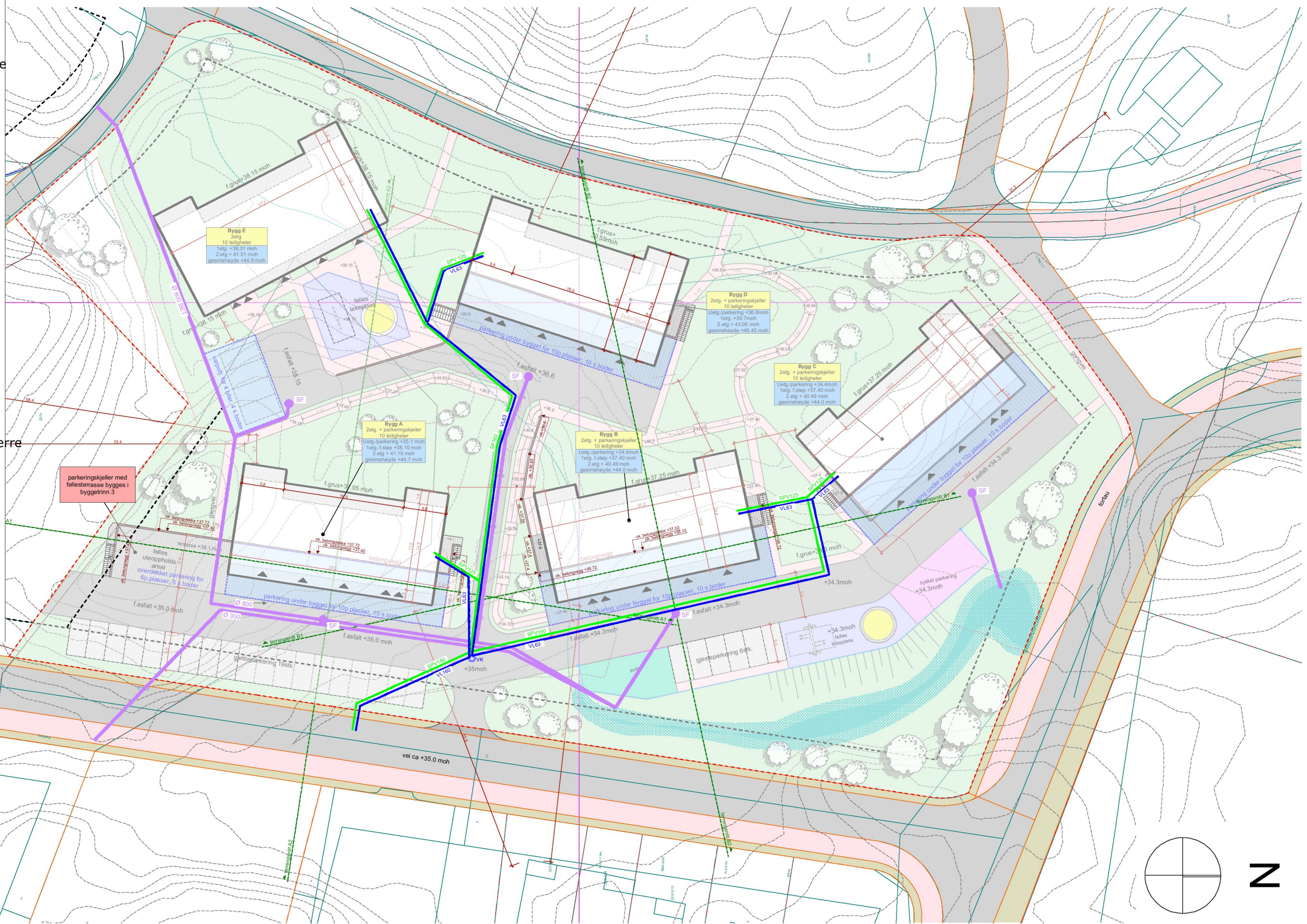
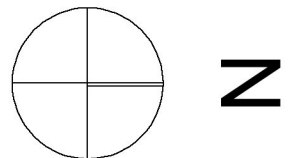


Tegnforklaring

-  Tomt
-  Regulert Byggegrense
-  Bygg
-  Takutstykk
-  Terrasse dekke
-  garasje anlegg/carporter
-  gangvei
-  Asfalt
-  felles lekeplaz
-  renovasjonsanlegg med postkasser
-  bekk
-  Adkomst/inganger
-  +45,0moh Planeringshøyder terre
-  Høydekurve
-  9,4 Målsetting i meter
-  gjerde
-  betongvegger /støttemurer
-  Trær/busker



Tegn



målestokk 1:500
30 20 10 0

| | | | | | | |
|--|---------------------------------|-----------------------------|-------------------------------|-------------------------------------|--------------------------------------|--|
| Mjåtveitmarka B5 Mjåtveitmarka, 5918 Frekhaug tiltakshaver: Mjåtveitmarka 16 AS NB! Tegninger/konseptet er TysseLand Arkitektur AS sin eiendom og tilhørende rettigheter ihht til åndsverkloven inntil noe annet er avtalt/kontraktfestet. | Fase: Byggemelding | Gnr/Bnr: 22/190 | Rev.nr: 01 | Dato revidert: 30.10.2018 | Dato opprettet: 01.01.2018 | TysseLand Arkitektur AS Strandgaten 19 5013 Bergen joanna@tyark.no tlf. 968 36 511 |
| | Type tegning: VA PLAN | Prosjektnr.: 1718 | Tegningsnr.: A10-03 | sign: kontroll: JS MT | Målestokk: (A3) 1:500 | |

