

SITUASJONSKART

Gnr/Bnr: 49/ 45
Adresse: Ievegen 137
Eigar/søkar: Marie Iden

Kvalitet : FKB-B

Gjeldande plan : Kommuneplan
Planformål : LNF

Vår referanse: Amg






Sign.

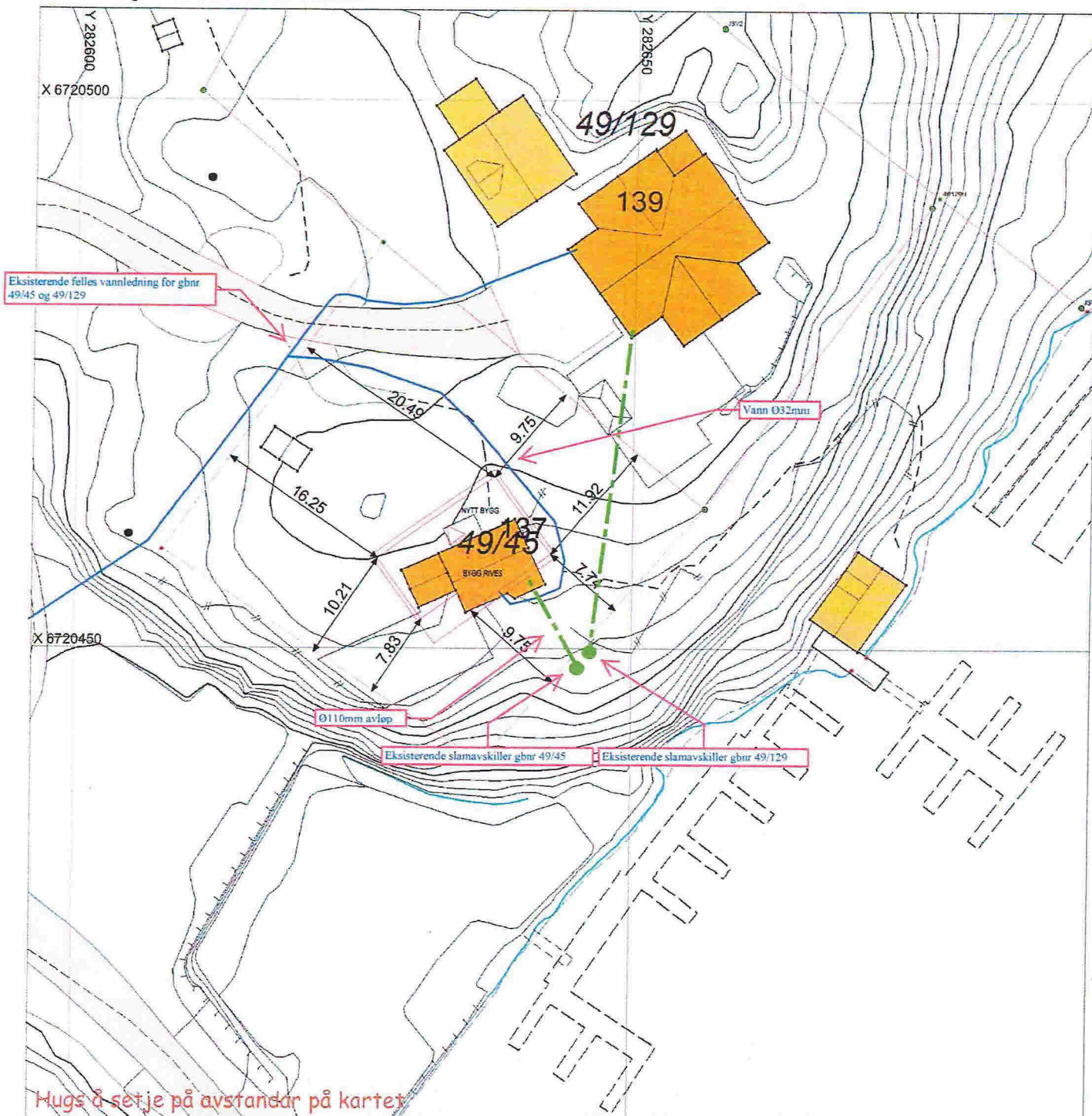


Målestokk: 1:500
Dato: 22.08.2018

MELAND
KOMMUNE



-  Gjerde
-  Usikker eigedomsgrænse
-  Målt eigedomsgrænse
-  Bolighus
-  Andre bygg



Hugs å setje på avstandar på kartet

SITUASJONSPLAN

 Tiltak

Stusdal VVS a/s

Einar Stusdal

15.11-2018

Underskrift Situasjonsplan

Dato

(Q-1) side 4 av 5

SITUASJONSKART

Gnr/Bnr: 49/45
Adresse: Ievegen 137
Eigar/søkar: Marie Iden

Kvalitet : FKB-B

Gjeldande plan : Kommuneplan
Planformål : LNF

Vår referanse: Amg






Sign.

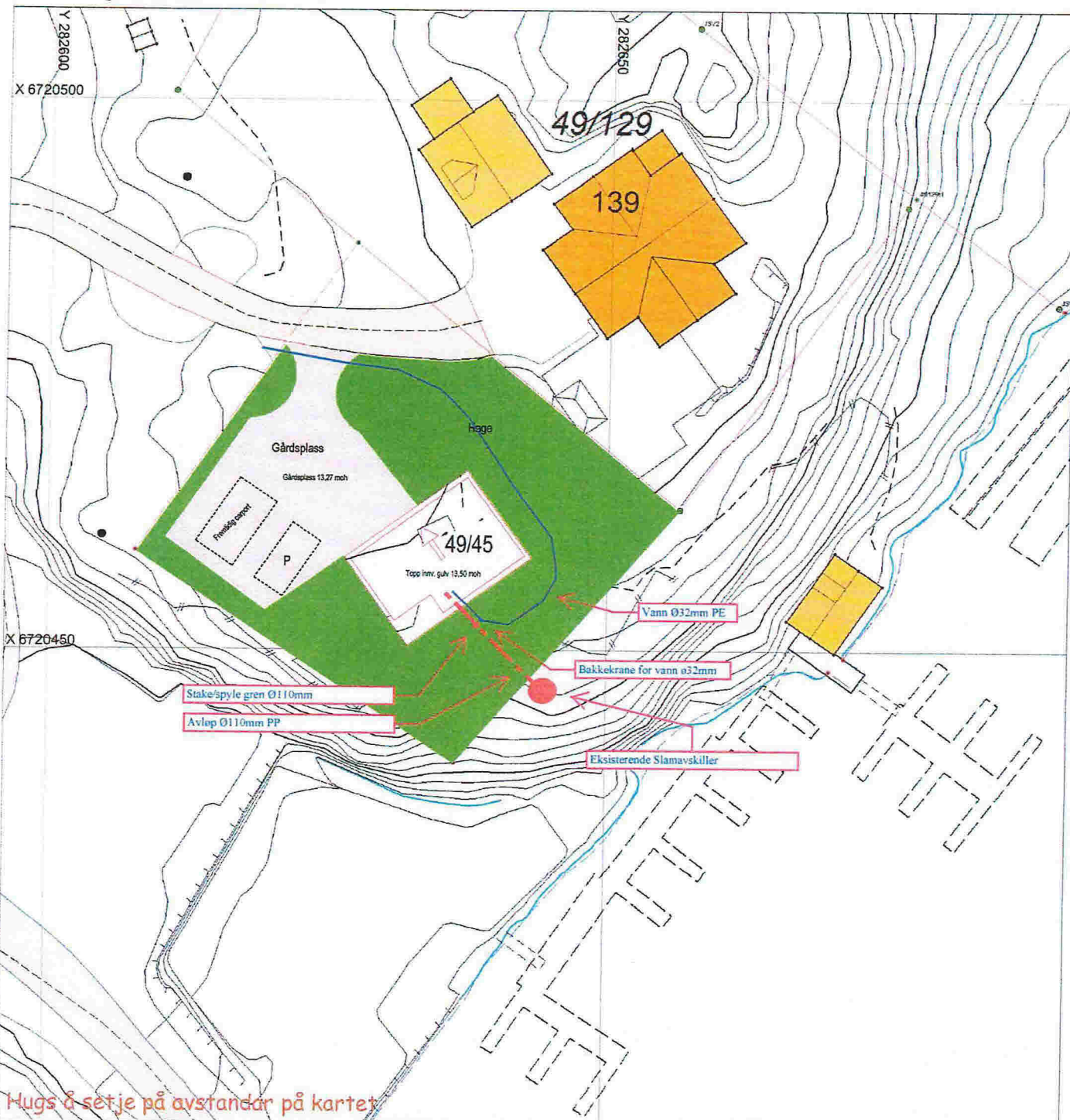


Målestokk: 1:500
Dato: 22.08.2018

MELAND
KOMMUNE



-  Gjerde
-  Usikker eigedomsgrense
-  Målt eigedomsgrense
-  Bolighus
-  Andre bygg



Hugs å setje på avstandar på kartet

SITUASJONSPLAN

 Tiltak

Stusdal VVS a/s

Einar Stusdal

15.11-2018

Underskrift Situasjonsplan

Dato