

SITUASJONSKART

Gnr/Bnr: 1/68
Adresse:
Eigar/søkar: Steinar Hansen
Kvalitet: FKB-B

Målestokk: 1:500
Dato: 18.01.2019



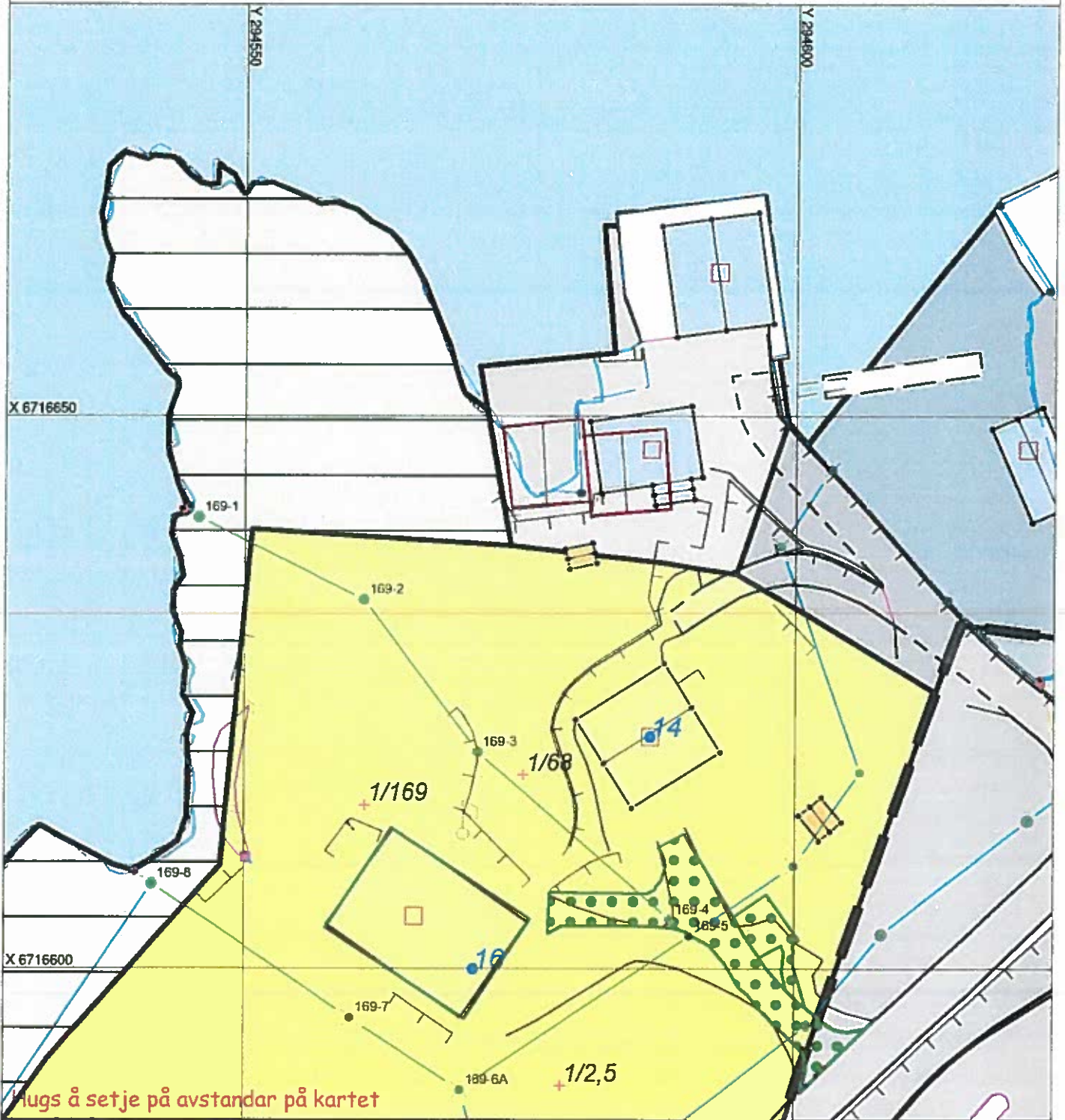
MELAND
KOMMUNE



Gjeldande plan: Reguleringsplan
Planformål: Bustad/naust/friluftsområde
Vår referanse: PAS

- | | | | |
|--|------------------------|--|------------|
| | Gjerde | | Bolighus |
| | Usikker eigedomsgrense | | Andre bygg |
| | Målt eigedomsgrense | | |

Sign.



Utsugs å setje på avstandar på kartet

SITUASJONSPLAN

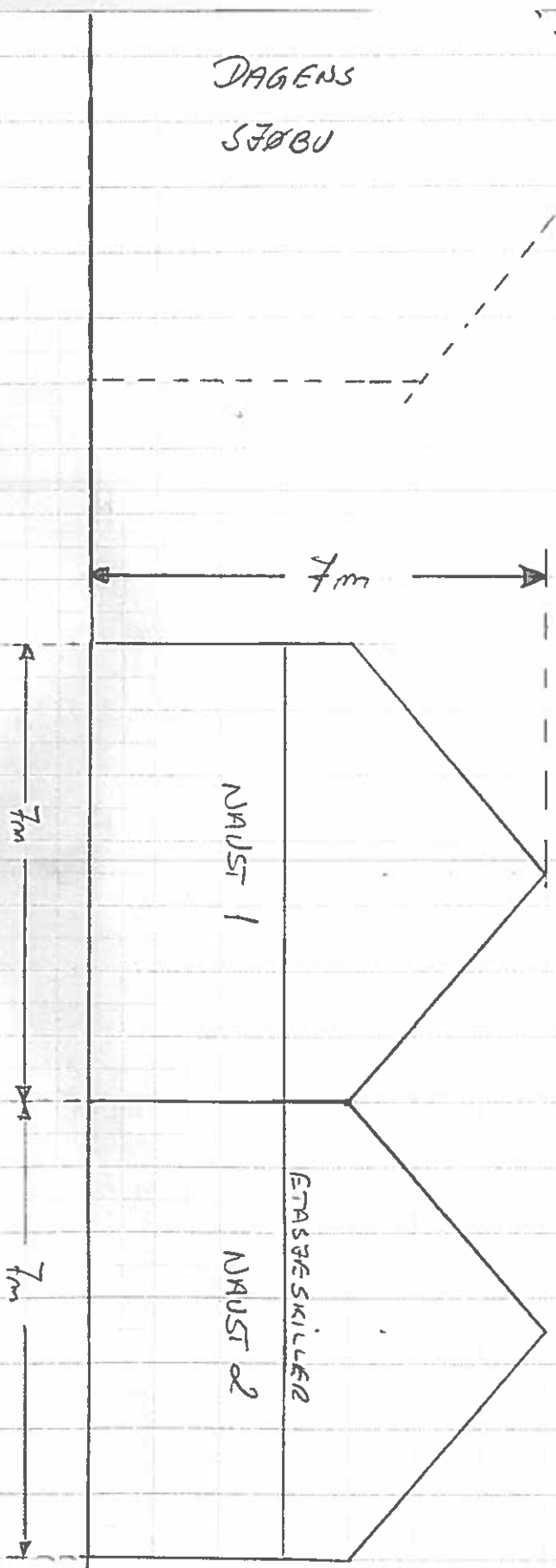
Tiltak

Underskrift Situasjonplan

Dato

1:100 FASADE - SEIT FRA NOERD

DAGENS
SJOBU



Ref:

SITUASJONSKART

Gnr/Bnr: 1/68
Adresse:
Eigar/spøkar: Steinar Hansen

Kvalitet: FKB-B

Gjeldande plan: Reguleringsplan
Planformål: Bustad/haust/friluftsområde

Vår referanse: PAS

Sign.

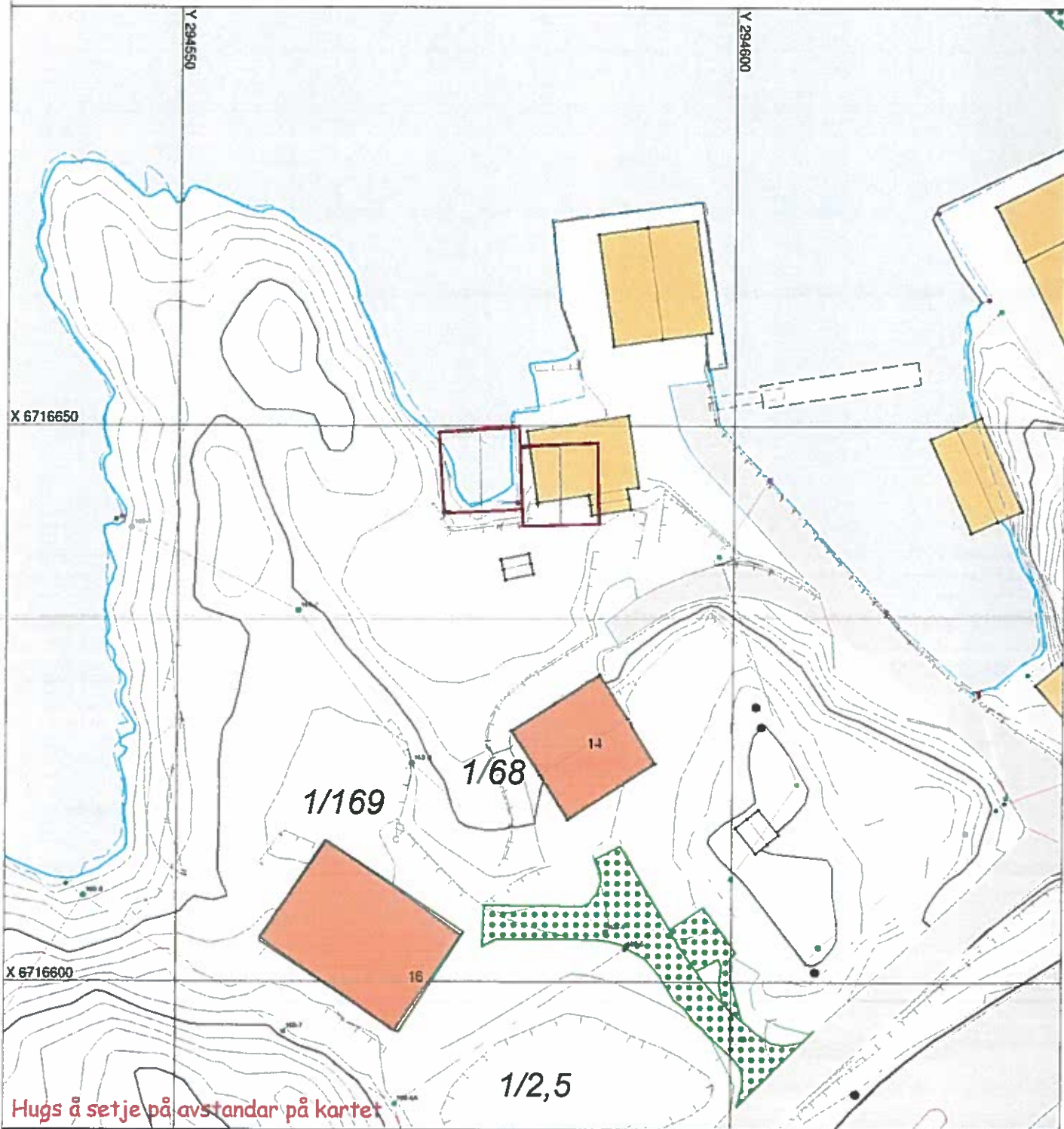


Målestokk: 1:500
Dato: 18.01.2019

MELAND
KOMMUNE



- | | | | |
|--|------------------------|--|------------|
| | Gjerde | | Bolighus |
| | Usikker eigedomsgrense | | Andre bygg |
| | Målt eigedomsgrense | | |



SITUASJONSPLAN

Tiltak

Underskrift Situasjonsplan

Dato