

Til:  
Meland Kommune  
Tjenesteområde Plan, Utbygging og Kommunalteknikk  
v/ Juridisk Rådgiver Marianne Aadland Sandvik  
Pb. 79  
5906 Frekhaug

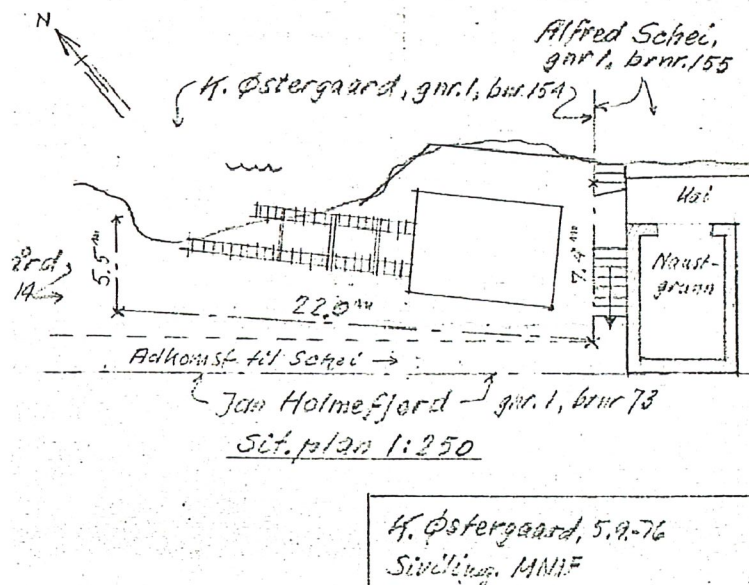
**Ang. Gjenoppbygging av båtopptrekk m/brygge, på GBNR1/154, FLATØY AUST  
Mette og Inge Østergaard**

1 - Bakgrunn:

Undertegnede viser til henvendelse pr. e-mail i saken: "GBNR 1/154 - Båtopptrekk m/brygge", datert 25.03.2019, som gjelder "Gjenoppbygging av båtopptrekk m/brygge". Vårt naust på Flatøy Aust ("Gamlekaien"), ref. GBNR 1/154, har de siste årene vært uten permanent båtopptreks-rampe. Båtopptrekk i utførelse tre-lunner (impregnerte rund-stokker) m/side planker, ble for en del år tilbake tatt av springflo/høst-storm, samt at utsprengning av tomt i Flatøyveien 95, medførte utrasing/steinfall og ødeleggelse av rester av nevnte båtopptrekk.

2 - Byggetillatelse fra 1982:

Det vises i denne sammenheng til Byggetillatelsen gitt per 27/5 – 1982 av Meland bygningsråd i Meland Kommune, se vedlagt kopi fra Saksnr. 90 / 82, i forbindelse med bygging av naust på nevnte GBNR 1/154. Tillatelsen er gitt for «Naust m/kai», se Figur 1 under.



Figur 1: Situasjonsplan - utførelse akseptert v/ Byggetillatelse gitt pr. 27/5-1982.

*Handwritten signature*

Gjenoppbygging av båtopptrekk m/brygge som vist, medføre ikke vesentlige forskjeller sammenlignet med utførelsen gitt byggetillatelse for i 1982, se vedlagte Figur 2 som viser sammenlignbar utførelse av båtopptrekk (\*) og kai (\*\*).

Figur 3 viser bilde fra byggingen av naustet tidlig på 1980 tallet, og viser det opprinnelig båtopptrekk i utførelse tre-lunner m/impregnerte rund-stokker. Utsikt er mot kaiskuret på Flatøy Aust.

Undertegnede har i siste henvendelse i saken, referer til e-mail datert 24.04.2019, etterspurt Kommunens stillingtagen til hvorvidt nevnte gjenoppbygging medfører behovet for å søke om nytt tiltak, da med henvisning til nevnte Byggetillatelse (Vedlegg 1). Kommunen har ikke kommet tilbake med innsigelser.

Undertegnede anser derfor at denne melding om "Gjenoppbygging av båtopptrekk m/brygge", er akseptert som et tiltak dekket av Byggetillatelsen gitt i 1982 for "Naust m/kai".

Til informasjon kan nevnes at tomten som i dag er GBNR 1/154, er oppført som "Gamle kaien", på eldre kart, og at dampskipsanløp til kai helt opp til slutten av 1890 tallet, er del av historien knyttet til denne tomten.


Vedlegg - 1:

Kopi av Byggetillatelsen gitt per 27/5 – 1982, v/Meland bygningsråd i Meland Kommune, Saksnr. 90 / 82, m/tegninger av K. Østergaard, datert 19.10- og 5.9.1976, samlet 5 sider.

Vedlegg - 2:

Tiltak: Gjenoppbygging av båtopptrekk m/brygge - detaljer i situasjonsplan, samlet 5 sider.

Med Vennlig Hilsen

  
Siv. Ing. Inge Østergaard  
Sign.

  
Mette Liv Bøckmann Østergaard  
Sign.  
08.05.2019

Post Adresse:

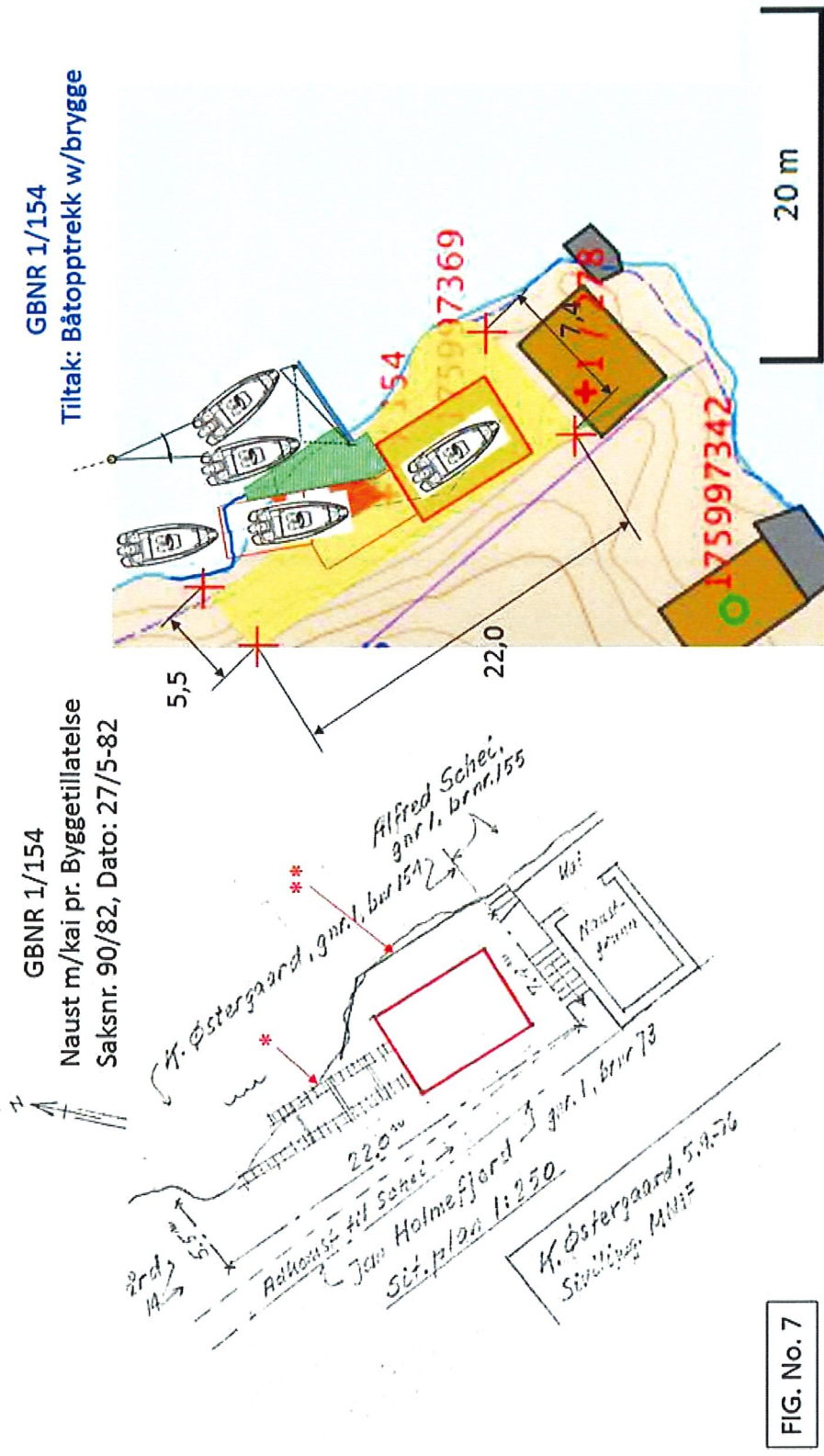
Østliveien 32, 1389 Heggedal.

Mob. tlf: +47 90702295

e-mail: [inge@ingeoest.com](mailto:inge@ingeoest.com)

Mottatt: Dato: \_\_\_\_\_, Sign: \_\_\_\_\_

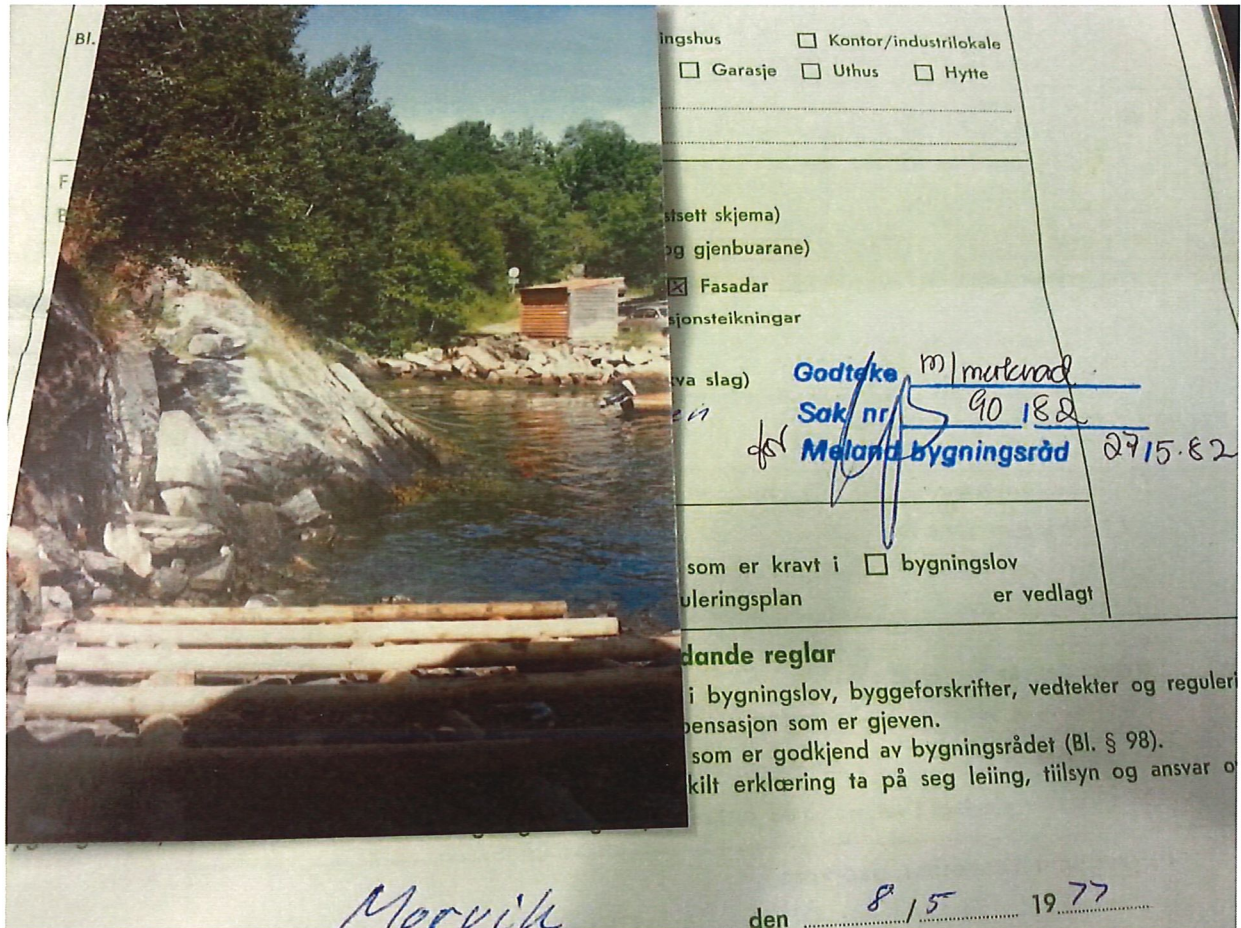




Figur 2: Sammenligning - mellom tiltak og båtopptrekk m/kai vist i Byggetillatelse av 27/5-82.

JP





Figur 3: Bilde av båtopptrekk under bygging - GBNR 1/154, vis-a-vi kai på Flatøy Aust 1982.

*3d*