

SITUASJONSKART

Gnr/Bnr: 23/2
Adresse: Havnevegen
Eigar/søkar: Meland kommune

Kvalitet : FKB-B






Gjeldande plan : Reguleringsplan
Planformål : Offentleg bygg og undervisning

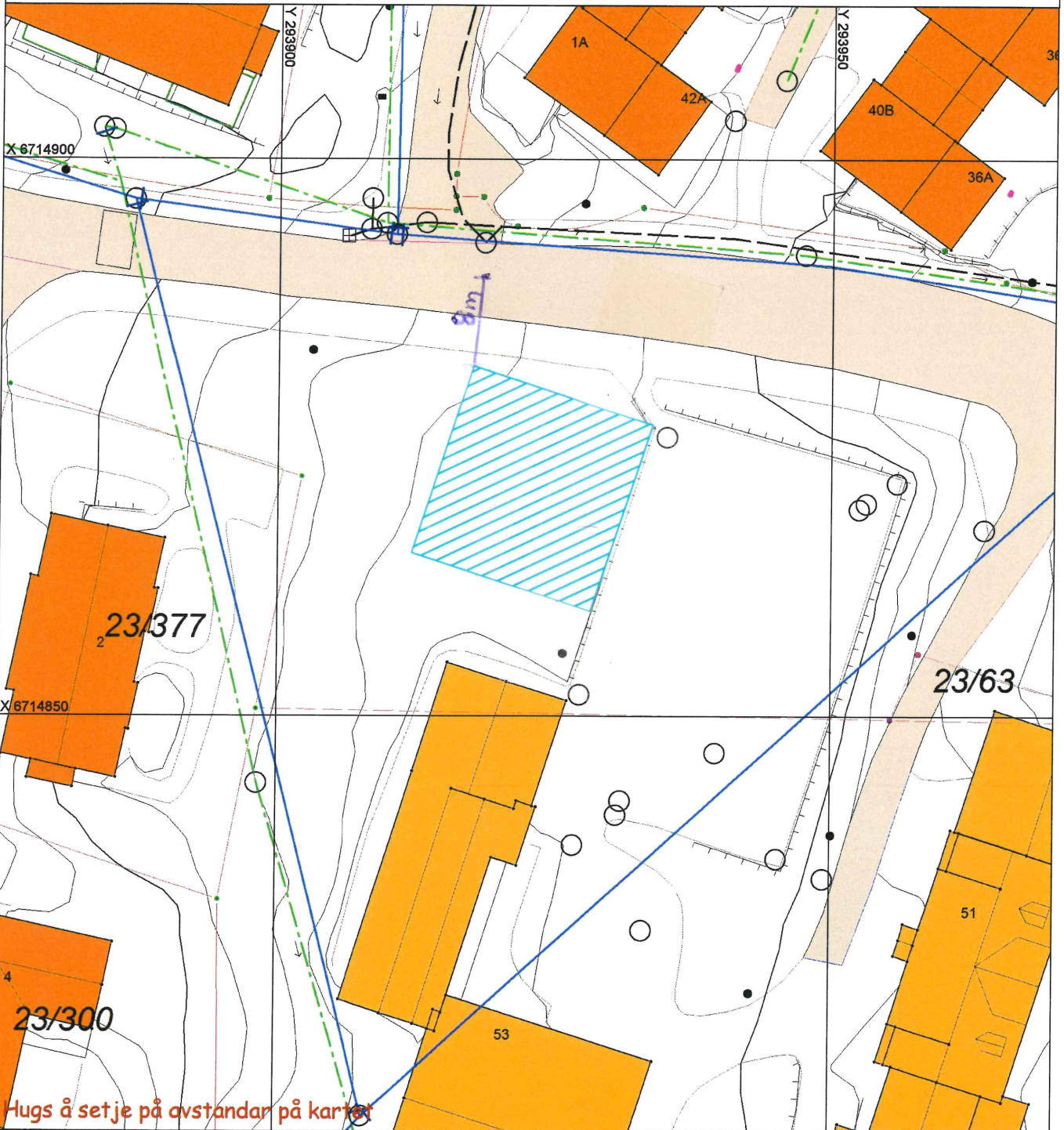
Vår referanse: Amg

Sign.



Målestokk: 1:500
Dato: 02.05.2019

-  Gjerde
-  Usikker eigedomsgrense
-  Målt eigedomsgrense
-  Bolighus
-  Andre bygg



SITUASJONSPLAN

 Tiltak

Underskrift Situasjonsplan

Dato