


Rev. plassering 16.08.18

SITUASJONSKART



MELAND  
KOMMUNE








Gnr/Brnr: 27/156  
Adresse:  
Eigar/søkar: Dalland/Kvalvåg  
Kvalitet: FKB-B  
Gjeldande plan: Reguleringsplan  
Planformål: Bustad  
Vår referanse: PAS

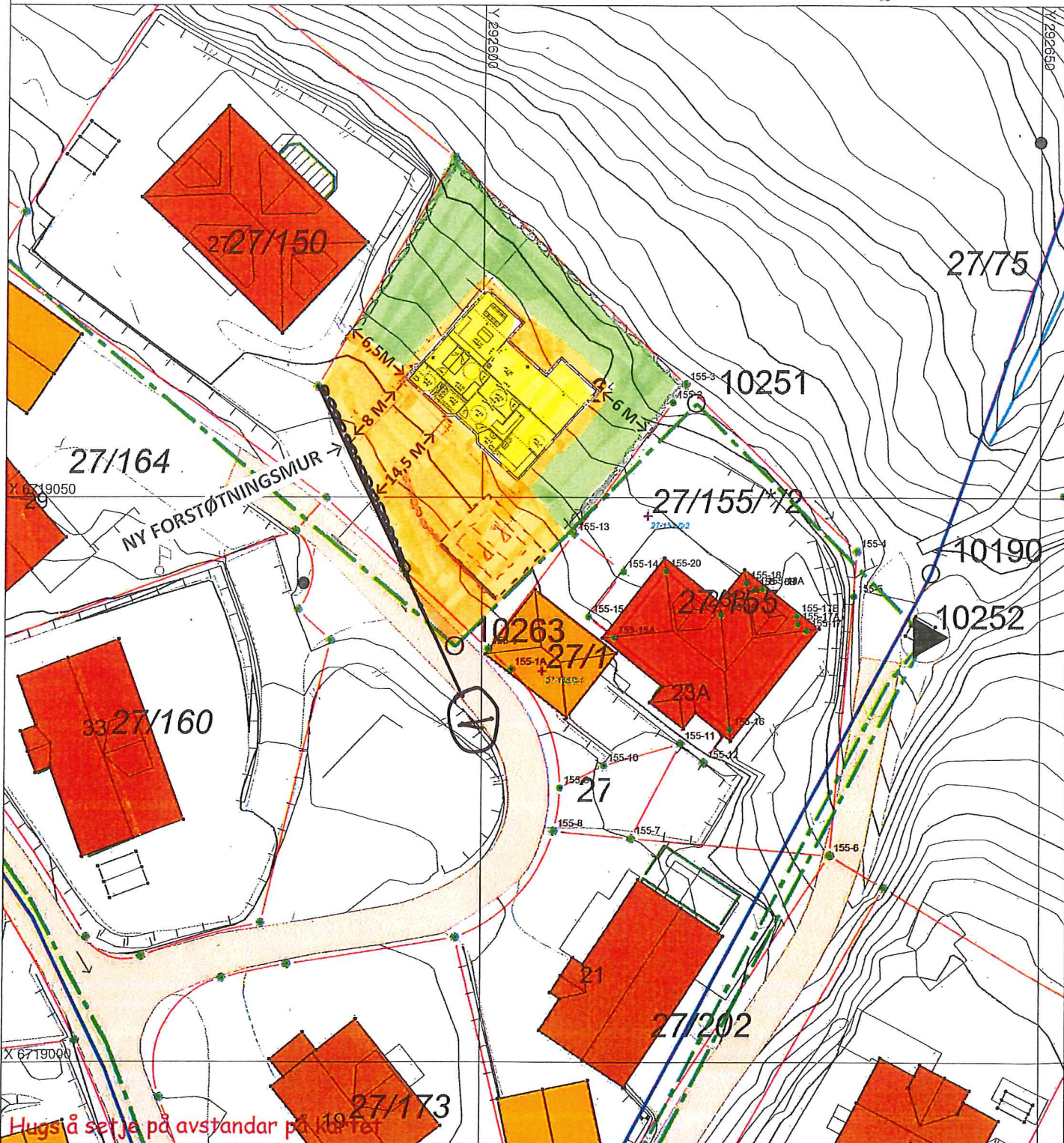


Målestokk: 1:500  
Dato: 09.02.2017

PROFIL FORSTØTNINGSMUR  
V/INNKORSSELSVEI

-  Gjerde
-  Usikker eigedomsgrense
-  Målt eigedomsgrense
-  Bolighus
-  Andre bygg

Sign. ....



SITUASJONSPLAN

 Tiltak

Underskrift Situasjonsplan

Dato

① FORSTÖTNINGSMUR VED INNKØRSEL.

$f = 100$

