

---

**Fra:** Solheim Waldemar <Waldemar.Solheim@norconsult.com>  
**Sendt:** 13. november 2019 16:00  
**Til:** Anngunn Marie Gullbrå  
**Emne:** SV: gbnr 24/8 bruksløyve sak 17/2208 - ny SOSI fil  
**Vedlegg:** Gesimshøyder.pdf

Hei

Se vedlagt snitt

**Mvh**

Waldemar Solheim  
Ansvarlig søker  
Mob: +47 454 04 580  
[waldemar.solheim@norconsult.com](mailto:waldemar.solheim@norconsult.com)

Norconsult AS, Postboks 1199, 5811 Bergen  
Valkendorfgaten 6, 5012 Bergen  
Tel: +47 55 37 55 00  
[www.norconsult.no](http://www.norconsult.no)

*CONFIDENTIALITY AND DISCLAIMER NOTICE: This message is for the sole use of the intended recipients and may contain confidential information. If you are not an intended recipient, you are requested to notify the sender by reply e-mail and destroy all copies of the original message. Any unauthorized review, use, disclosure or distribution is prohibited. While the sender has taken reasonable precautions to minimize the risk of viruses, we cannot warrant the absence of, or accept liability for, any such viruses in this message or any attachment.*

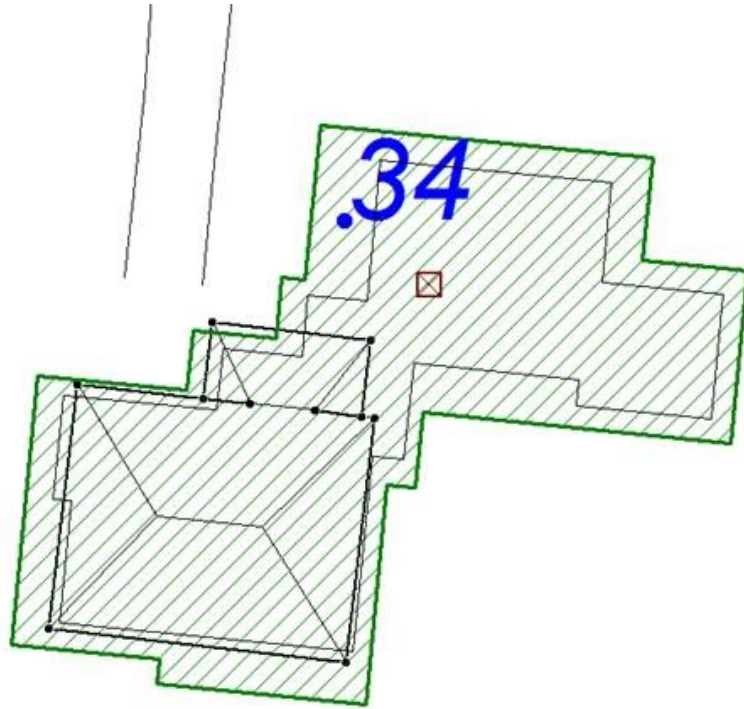
---

**Fra:** Anngunn Marie Gullbrå <[Anngunn.Gullbra@meland.kommune.no](mailto:Anngunn.Gullbra@meland.kommune.no)>  
**Sendt:** 13. november 2019 15:13  
**Til:** Solheim Waldemar <[Waldemar.Solheim@norconsult.com](mailto:Waldemar.Solheim@norconsult.com)>  
**Kopi:** Larissa Dahl <[larissa.dahl@meland.kommune.no](mailto:larissa.dahl@meland.kommune.no)>  
**Emne:** SV: gbnr 24/8 bruksløyve sak 17/2208 - ny SOSI fil

Hei

Takk for tilsendt ny sosifil.

Ved denne fila gjekk omrisset rett inn! Denne viser at plassering av bygget i grunnriss er innanfor +- 50 cm i grunnriss og OK.



Innmåling av plassering og høyde av bygget ( grunnmur eller fasadeliv) skal gjerast for å kontrollere at bygget faktisk er bygd med den plassering og den høyden det vart godkjent med.

Kva snitt er det du viser til som skal vise at høyde som bygd samsvarar med godkjent høyde? Kan du ev senda dette direkte til meg?

Venleg helsing

Anngunn Marie Gullbrå  
Fagansvarleg Geodata  
Tlf: 5617 1181/ 1000  
E-post: [anngunn.gullbra@meland.kommune.no](mailto:anngunn.gullbra@meland.kommune.no)

---

**Fra:** Larissa Dahl  
**Sendt:** 13. november 2019 14:45  
**Til:** Anngunn Marie Gullbrå  
**Emne:** VS: gbnr 24/8 bruksløyve sak 17/2208 - ny SOSI fil

Nye sosi

---

**Fra:** Solheim Waldemar [<mailto:Waldemar.Solheim@norconsult.com>]  
**Sendt:** 13. november 2019 13:11  
**Til:** Larissa Dahl  
**Kopi:** Ivar Øvretvedt  
**Emne:** SV: gbnr 24/8 bruksløyve sak 17/2208 - ny SOSI fil

Hei

Se vedlagt ny SOSI fil.

Denne SOSI-filen angir grunnmurenes plassering på bakken. Takutstikkene vil ikke fremgå av denne filen med mindre dette også beregnes. Har ikke forstått om dette er etterspurt. Ser det også kommenteres manglende høyder på filen. Så langt ser vi bort fra dette, da kritiske høyder er oppgitt på oversendt snitt.

Hører fra dere om ikke dette er tilstrekkelig, i så fall ønsker vi rask tilbakemelding på dette.

Mvh

Waldemar Solheim  
Ansvarlig søker  
Mob: +47 454 04 580  
[waldemar.solheim@norconsult.com](mailto:waldemar.solheim@norconsult.com)

Norconsult AS, Postboks 1199, 5811 Bergen  
Valkendorfgaten 6, 5012 Bergen  
Tel: +47 55 37 55 00  
[www.norconsult.no](http://www.norconsult.no)


CONFIDENTIALITY AND DISCLAIMER NOTICE: This message is for the sole use of the intended recipients and may contain confidential information. If you are not an intended recipient, you are requested to notify the sender by reply e-mail and destroy all copies of the original message. Any unauthorized review, use, disclosure or distribution is prohibited. While the sender has taken reasonable precautions to minimize the risk of viruses, we cannot warrant the absence of, or accept liability for, any such viruses in this message or any attachment.

---

**Fra:** Larissa Dahl <[larissa.dahl@meland.kommune.no](mailto:larissa.dahl@meland.kommune.no)>  
**Sendt:** 11. november 2019 12:11  
**Til:** Solheim Waldemar <[Waldemar.Solheim@norconsult.com](mailto:Waldemar.Solheim@norconsult.com)>  
**Kopi:** Ivar Øvretvedt <[ivar.ovretvedt@gmail.com](mailto:ivar.ovretvedt@gmail.com)>  
**Emne:** VS: gbnr 24/8 bruksløyve sak 17/2208

Hei! Ber om bedre sosi-fil for plassering av bustad. Se svaret frå oppmåler nedenfor.

Med vennleg helsing  
Larissa Dahl  
Rådgiver Plan- utbygging og kommunal teknikk



---

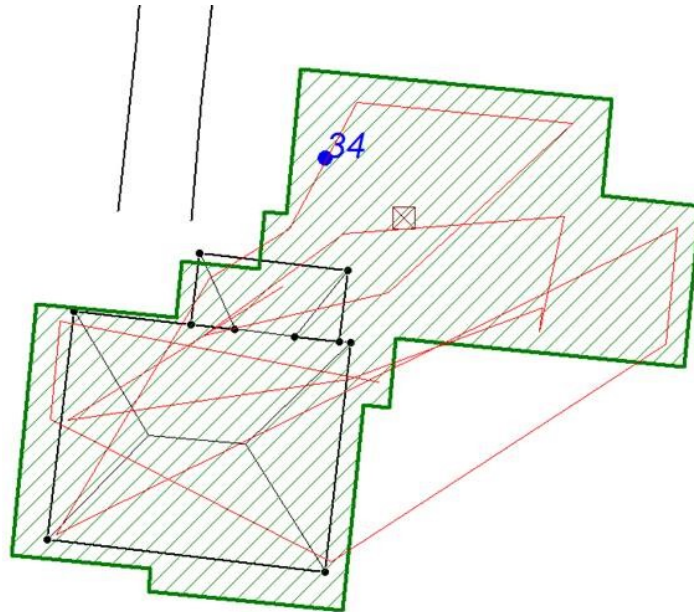
**Fra:** Anngunn Marie Gullbrå  
**Sendt:** 11. november 2019 11:26  
**Til:** Larissa Dahl  
**Emne:** SV: gbnr 24/8 bruksløyve sak 17/2208

Hei

Dette er ikkje ei god sosi-fil.

Innmålingsdata frå tilsendt sosi- fil vises som raud strek- ved opptegning.

Svart strek er eksisterande bygningstakflate og grønt omriss er innlagt tiltak- truleg av takflate.



Me må kunne be om ei fil som teiknar hushjørna m omriss. Det er heller ikkje oppgitt nokre høgder på innmålt bygning.

Venleg helsing

Anngunn Marie Gullbrå  
Fagansvarleg Geodata  
Tlf: 5617 1181/ 1000  
E-post: [anngunn.gullbra@meland.kommune.no](mailto:anngunn.gullbra@meland.kommune.no)

---

**Fra:** Larissa Dahl  
**Sendt:** 11. november 2019 10:54  
**Til:** Anngunn Marie Gullbrå  
**Emne:** gbnr 24/8 bruksløyve sak 17/2208

Hei! Kunne Du se litt på SOSI data her, om de er ok og vi kan gi bruksløyve? takker

Med vennleg helsing  
Larissa Dahl  
Rådgiver Plan- utbygging og kommunal teknikk



**Meland kommune**  
- Eit samfunn for alle -