
















Tegnforklaring

-  Kyststi
-  Fellesområder / Byrom
-  Vei
-  Regulert planformål
-  Plangrense
-  **SAA2**  
60 %  
20,0 m
-  **Område / Formål**  
Maksimal grad av utnyttning (% BRA)  
Maksimal byggehøyde
-  Tre
-  Bygningsvolum
-  Aktivitetstilbud i grønnkorridor
-  Opparbeidet landskap og vegetasjon (med høydekurve)
-  Målestokk (m)
-  Nordpil

