

SITUASJONSKART

Gnr/Bnr: 1/63
Adresse: Hagelsundlia 6
Eigar/søkar: Soleim

Kvalitet: Fkb-B

Gjeldande plan: Reguleringsplan
Planformål: Hytter

Vår referanse: Amg

Sign.

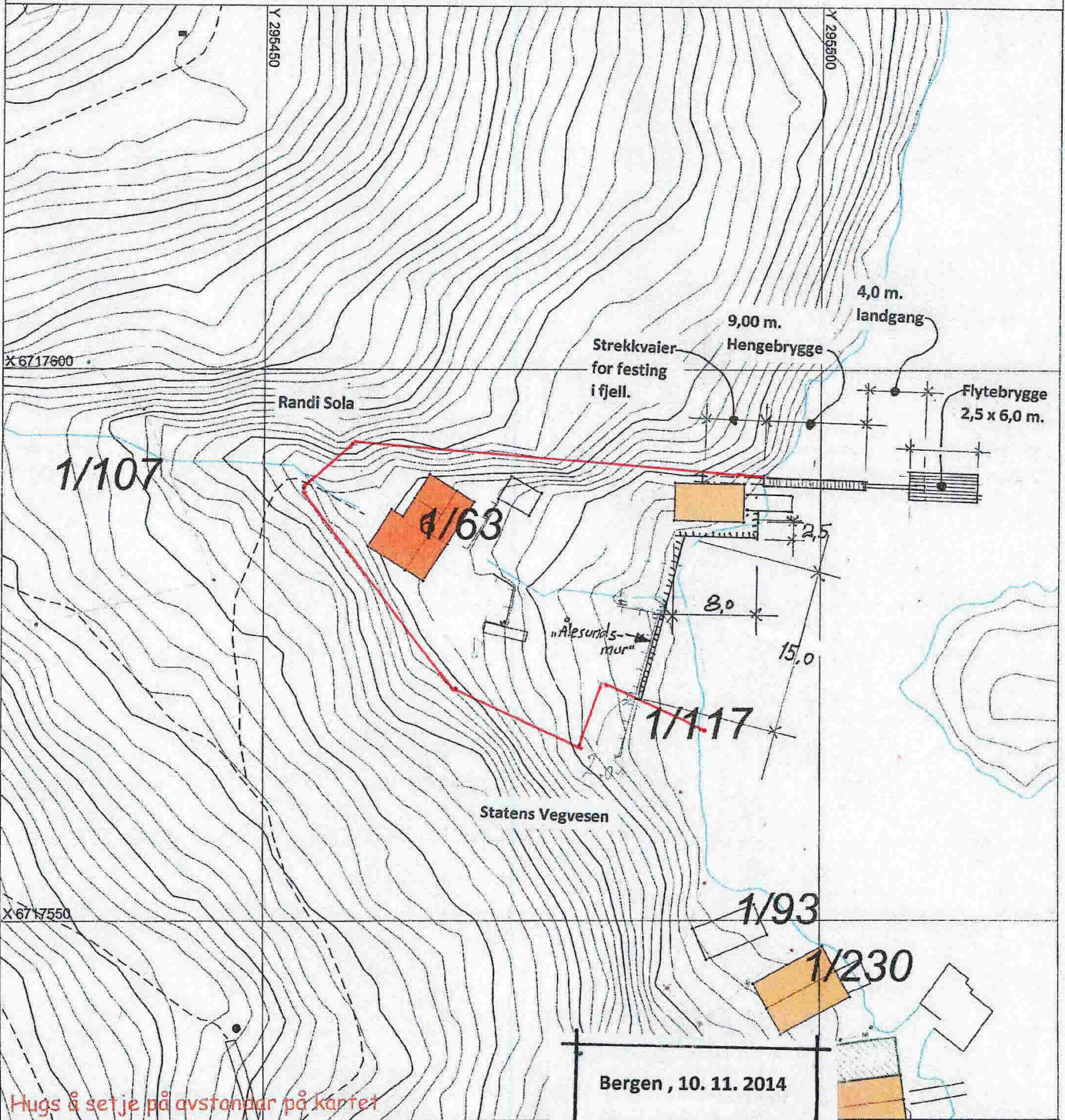


Målestokk: 1:500
Dato: 30.12.2013

MELAND
KOMMUNE



- Gjerde
- Bolighus
- Usikker eigedomsgrense
- Andre bygg
- Målt eigedomsgrense



Hugs å setje på avstandar på kartet

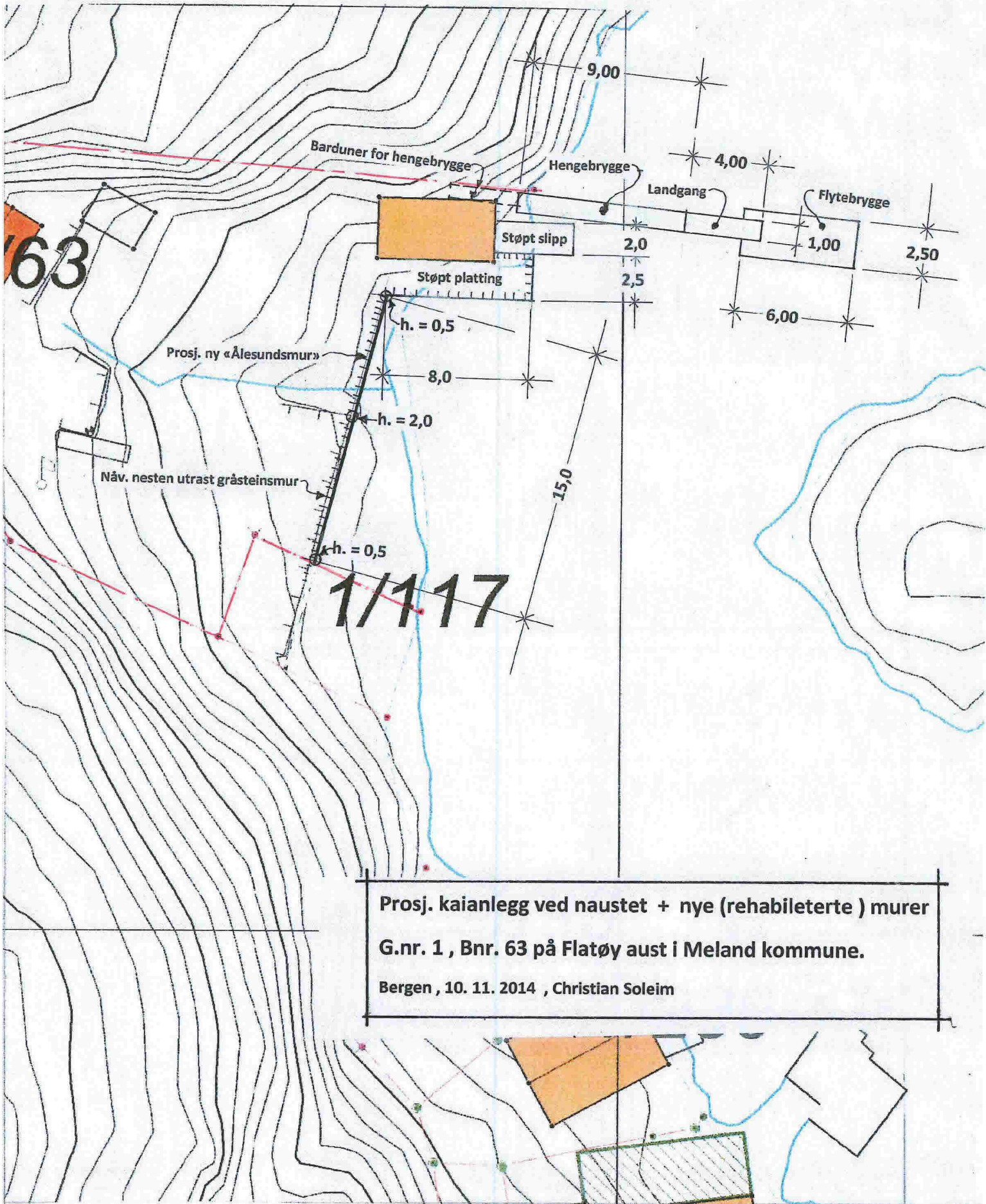
SITUASJONSPLAN

Tiltak

Bergen, 10. 11. 2014

Christian Soleim

Underskrift Situasjonsplan Dato



Proj. kaianlegg ved nauset + nye (rehabiliterte) murer

G.nr. 1 , Bnr. 63 på Flatøy aust i Meland kommune.

Bergen , 10. 11. 2014 , Christian Soleim

E-1




Foto som viser prinsippet


for ønsket løsning : Hengebrygge - 9,0 m.

Landgang - 4,0 m.

Flytebrygge - 2,5 x 6,0 m.

Bergen , 28.09.2014


Christen Soleim



Bildet viser «springflo» 25.10.2014

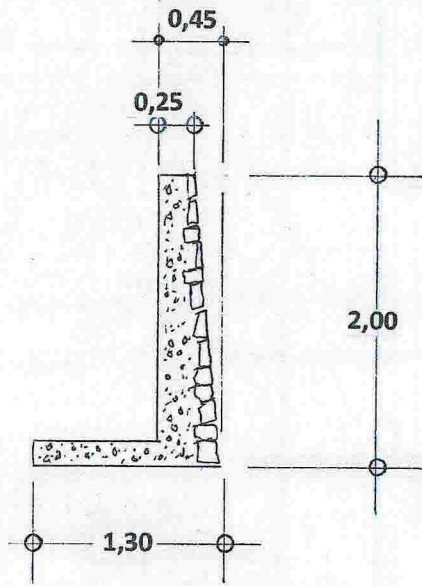
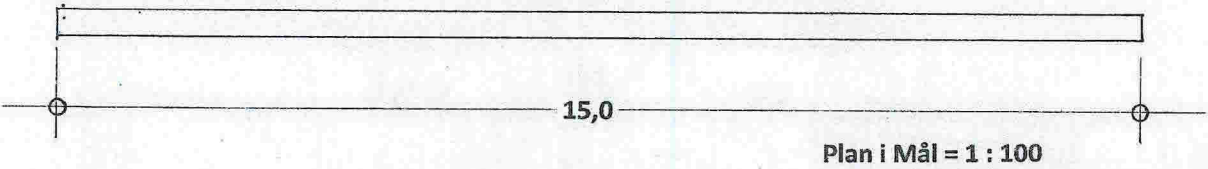
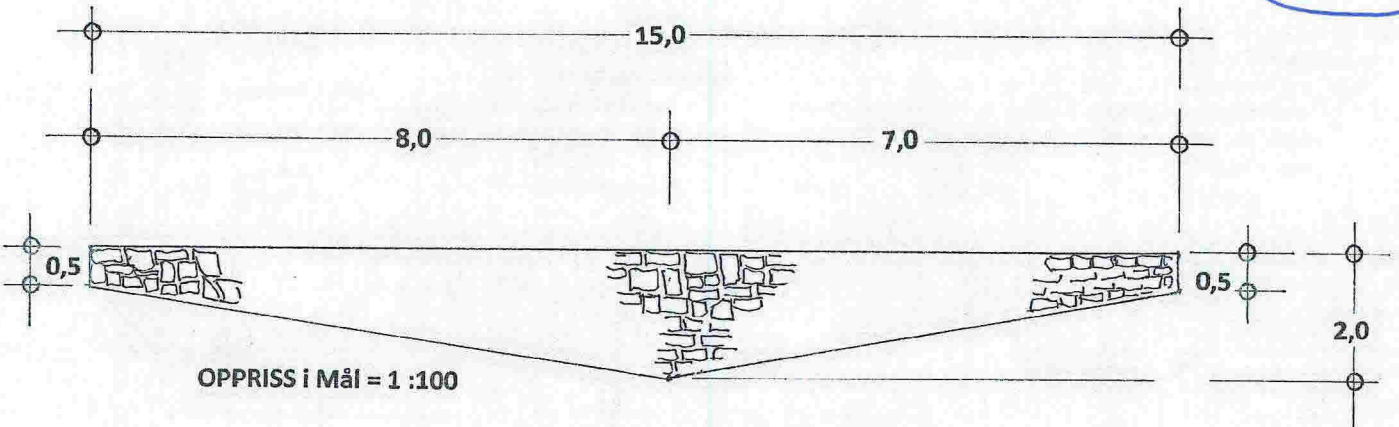
Det ønskes å få støpt opptrekket foran nauset i betong, da bølgeslagene fra de til stadig passerende hurtigbåter – og andre store båter - gjør at steiner – og gamle trelunner stadig forsvinner.

Hengebrygge med innfestings-strekk vil være i tomtegrensen på nordsiden av nauset, like der hvor de på bildet viste tau er festet.



« Ålesundsmur » 2,0 m. 1,0 m. 0,5 m.

E-3



Forstøtnings – «Ålesundsmur»
Gnr. 1 , Bnr. 63 Flatøy aust i Meland kommune
Bergen , 10. 11. 2014
Christian Soleim