

SØKNAD OM TILLATELSE *Original sendt Havneves.*

i henhold til lov om havner og farvann m.v. av 8. juni 1984 nr. 51

I henhold til lovens § 18, 2. ledd, kreves det tillatelse til bl.a. brygger, kaier, moloer, dokker, broer, oppdrettsanlegg, kraftlinjer og andre luftspenn, ledninger og rør i sjøen og vesentlige terrenginngrep (dvs. fyllinger, opptak av masser, sprenging og graving).

INNENFOR HAVNEDISTRIKTET:

Havnedistriktet omfatter kommunene Askøy, Austrheim, Bergen, Fedje, Fjell, Lindås, Meland, Os, Radøy, Sund og Øygarden.

Søknaden sendes til Bergen og Omland havnevesen, Postboks 6040, 5892 Bergen, direkte eller via den aktuelle kommunen. Ansvar for at tillatelse fra havnemyndighetene faktisk blir innhentet, påhviler søkeren. Dette gjelder også i de tilfeller hvor søknaden sendes via kommunen.

UTENFOR HAVNEDISTRIKTET:

Vi gjør oppmerksom på at noen av de ovennevnte tiltakene er av en slik art at de også faller innenfor § 6, 3. ledd eller § 8, 2. ledd, og at det derfor kreves tillatelse fra statlig organ.

I henhold til lovens § 6, 2. ledd kreves det tillatelse for tiltak som kan føre til endring av elveløp, farled eller strømforhold eller innskrenking av farvannet til hinder for ferdselen i dybde, bredde eller høyde.

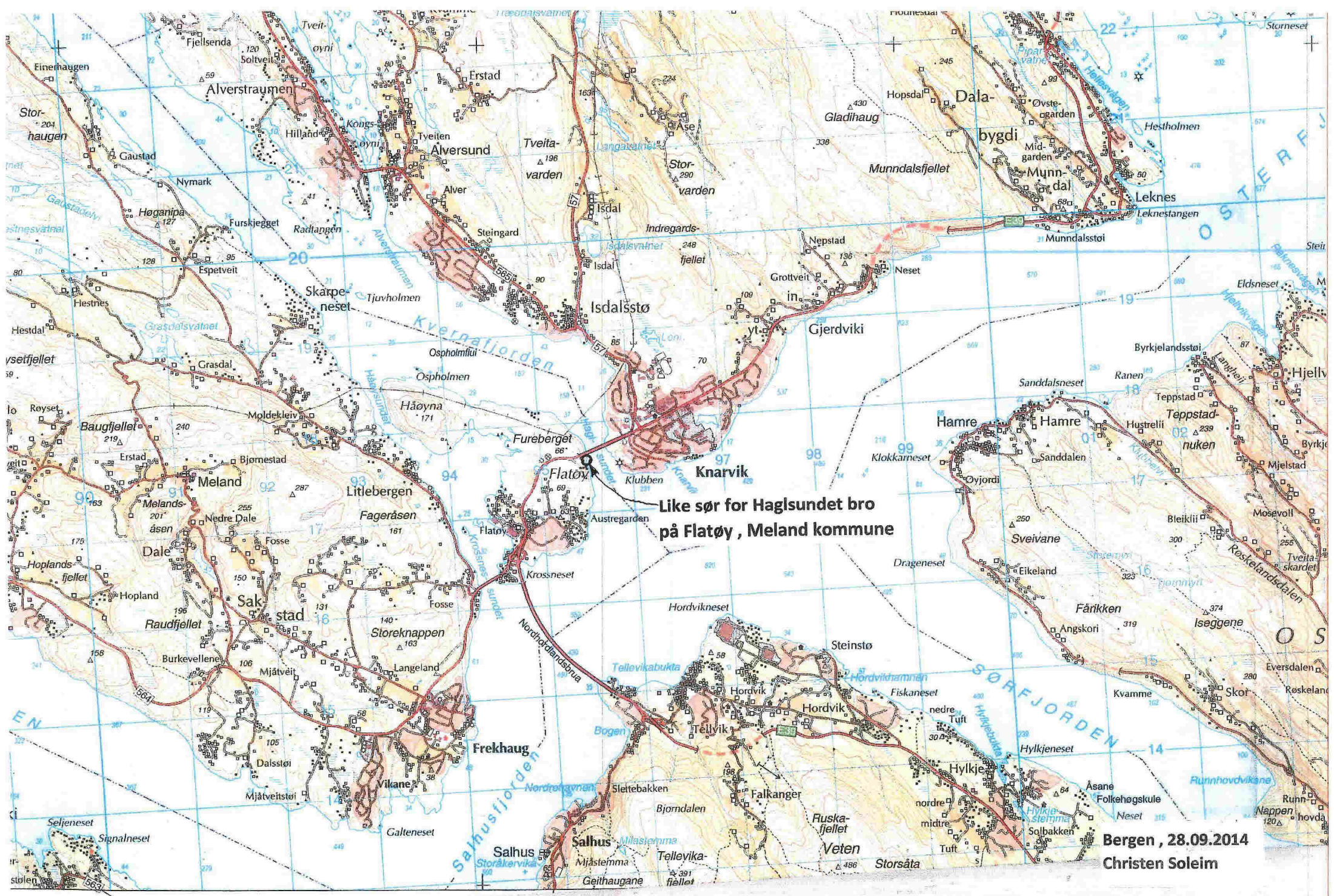
I henhold til lovens § 8, 2. ledd kreves det tillatelse til bygging eller andre tiltak som kan være av betydning for Forsvaret eller Kystverkets anlegg, innretninger eller virksomhet.

Søknaden sendes til Kystverket Vest, Postboks 466, 5501 Haugesund. Dette gjelder uavhengig av havnedistrikt.

FØLGENDE DOKUMENTER MÅ VEDLEGGES SØKNADEN:

- 1) Utsnitt av sjøkart, eller annet oversiktskart, gjerne i målestokk 1:5000 eller 1:10 000, hvor anleggets beliggenhet er avmerket og kartets nummer er angitt.
- 2) Kart eller skisse som viser anleggets beliggenhet ved havnen eller farvannet og i forhold til nærmeste omgivelser, herunder kaier, brygger og naboeiendommer. For naboeiendommenes vedkommende vedlegges nabovarsel samt eventuelle merknader. Eiendomsgrenser påføres kartet. Omtrentlig målestokk og nord og sør retning angis.
- 3) For arbeid og anlegg som skal tillates av havnestyret/Kystverket, skal det vedlegges bekreftelse på at det også er sendt søknad/melding til teknisk etat i kommunen.
- 4) For større konstruksjoner må det dessuten sendes inn tegninger som viser grunnplan med hovedmål, byggemåte (inkl. nødvendig snitt), dimensjoner, bunn- og dybdeforhold, fundamentering m.m., samt statiske beregninger.

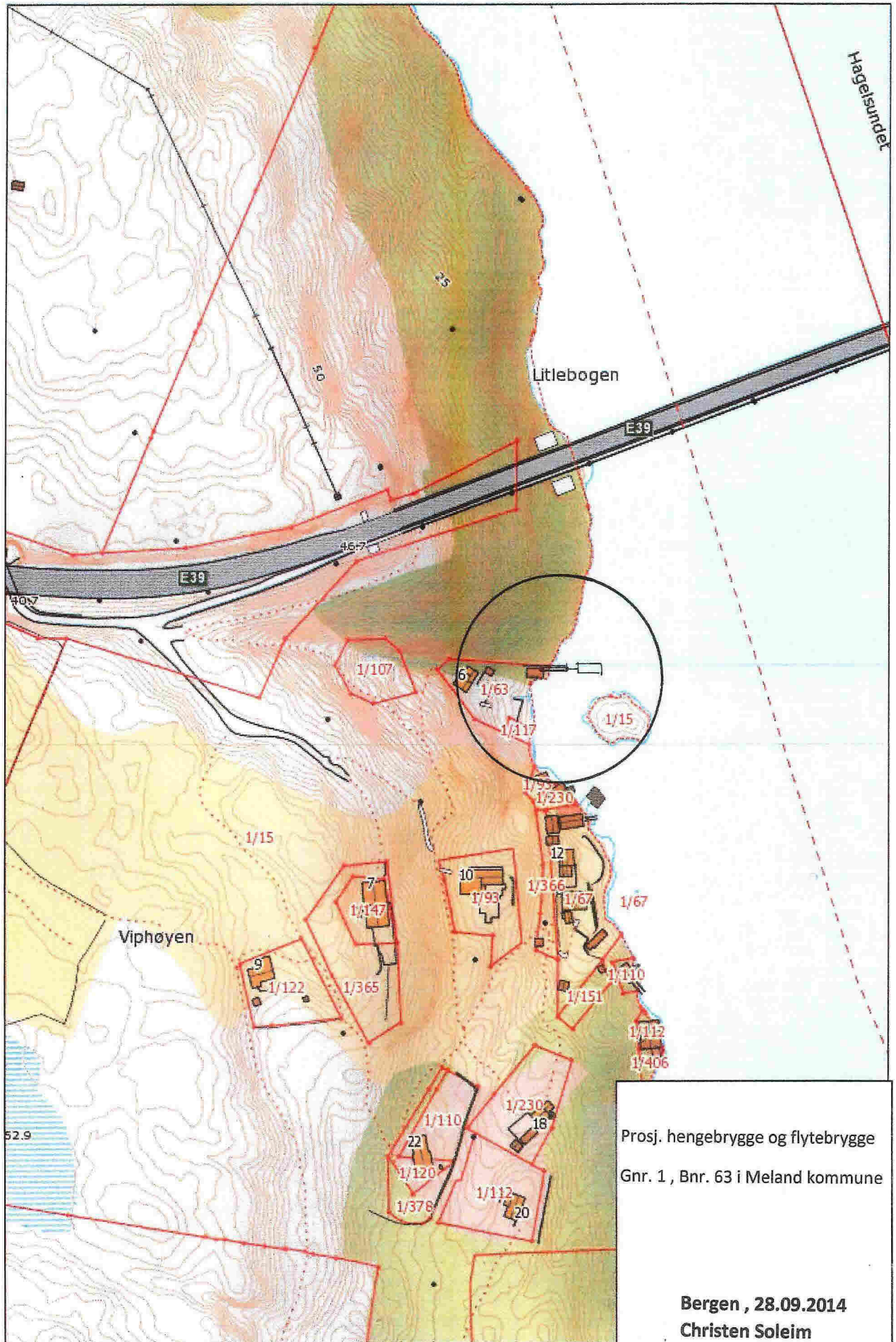
UNDERTEGNEDE SØKER HERVED OM TILLATELSE TIL Å UTFØRE FØLGENDE			
Beskrivelse av hva som skal utføres: <i>Støpt slipp foran naust. Henge-+ flytebrygge</i>			
Beliggenhet: <i>Flatøy aust</i>	Gnr.: <i>1</i>	Bnr.: <i>63</i>	
Kommune: <i>Meland</i>	Fylke: <i>Hordaland</i>	Sjøkart nr.:	
Navn: <i>Christen Soleim</i>			
Gate/vei: <i>Hans Tanks gt. 1</i>	Postnr./Sted: <i>5008 BERGEN</i>		
Telefonnr.: <i>41-47-91-81</i>	Telefaks:	E-post: <i>christen.soleim@adm.uib.no</i>	
Dato:	Underskrift:		



Like sør for Haglsundet bro
på Flatøy , Meland kommune

Bergen , 28.09.2014
Christen Soleim

27.10.2014



Prosj. hengebrygge og flytebrygge
Gnr. 1, Bnr. 63 i Meland kommune

Bergen, 28.09.2014
Christen Soleim

SITUASJONSKART

Gnr/Bnr: 1/63
Adresse: Hagelsundlia 6
Eigar/søkar: Soleim

Kvalitet: Fkb-B

Gjeldande plan: Reguleringsplan
Planformål: Hytter

Vår referanse: Amg






Sign.

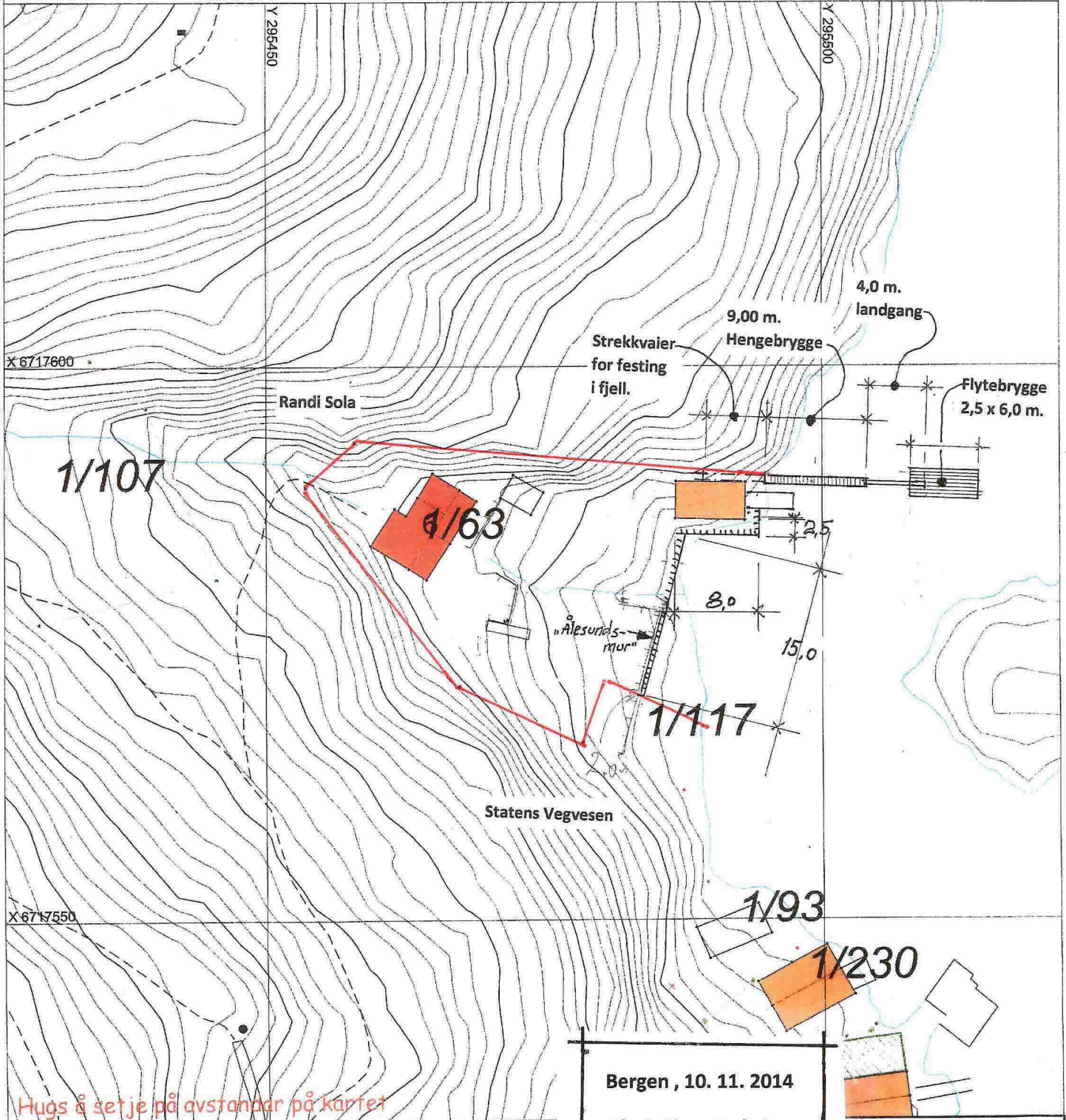


Målestokk: 1:500
Dato: 30.12.2013

MELAND
KOMMUNE



-  Gjerde
-  Bolighus
-  Usikker eigedomsgrænse
-  Andre bygg
-  Målt eigedomsgrænse



Hugs å setje på avstandar på kartet

SITUASJONSPLAN

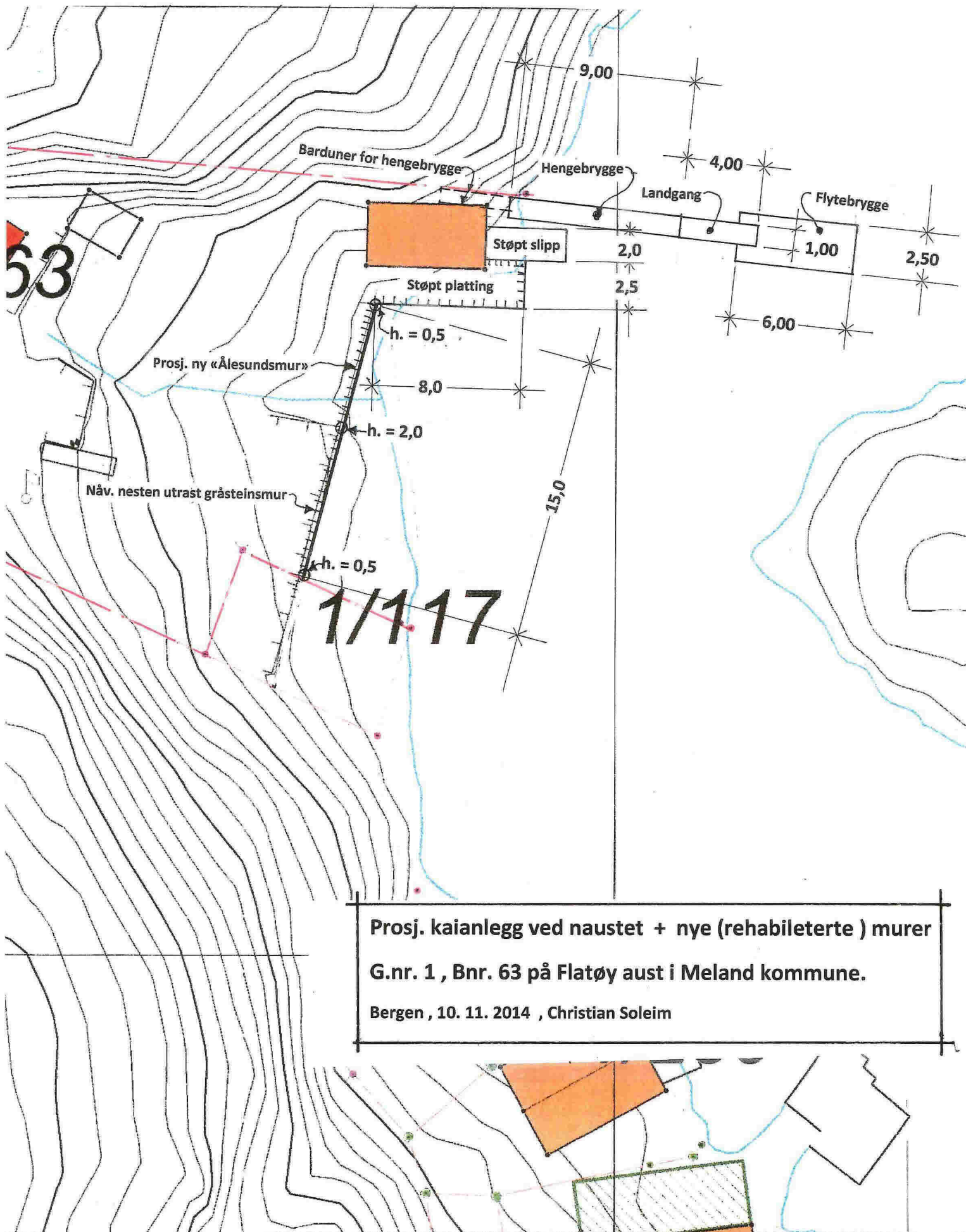
 Tiltak

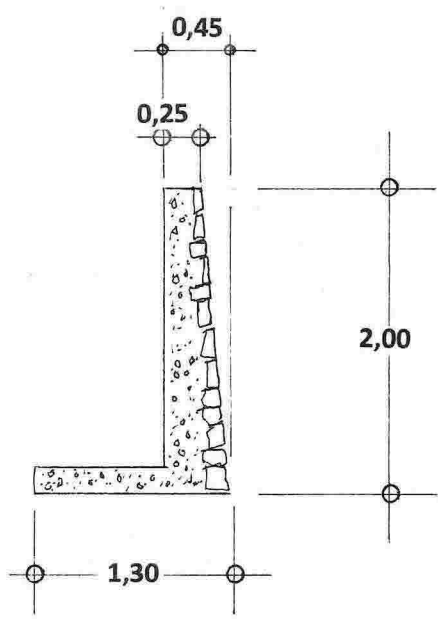

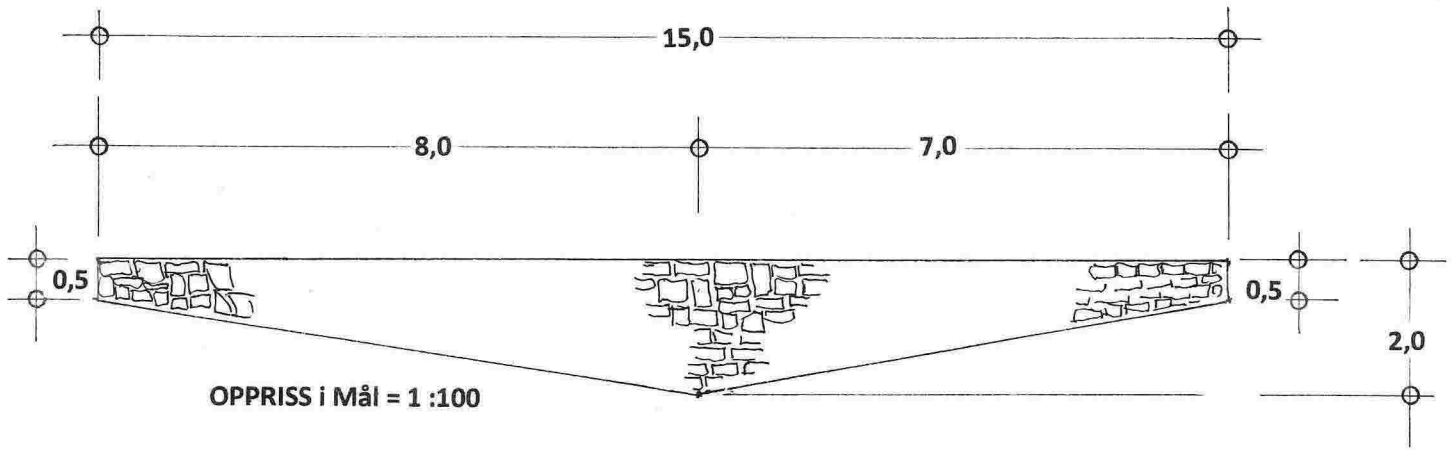
Bergen, 10. 11. 2014

Christian Soleim

Underskrift Situasjonsplan

Dato





Forstøtnings – «Ålesundsmur»

Gnr. 1 , Bnr. 63 Flatøy aust i Meland kommune

Bergen , 10. 11. 2014

Christian Soleim



Foto som viser prinsippet

**for ønsket løsning : Hengebrygge - 9,0 m.
 Landgang - 4,0 m.
 Flytebrygge - 2,5 x 6,0 m.**

Bergen , 28.09.2014

Christen Soleim