

SITUASJONSKART

Gnr/Bnr: 23/490
Adresse:
Eigar/søkar: Hagen Eiendomsselskap AS m/fleire
Kvalitet : FKB-B





MELAND
KOMMUNE



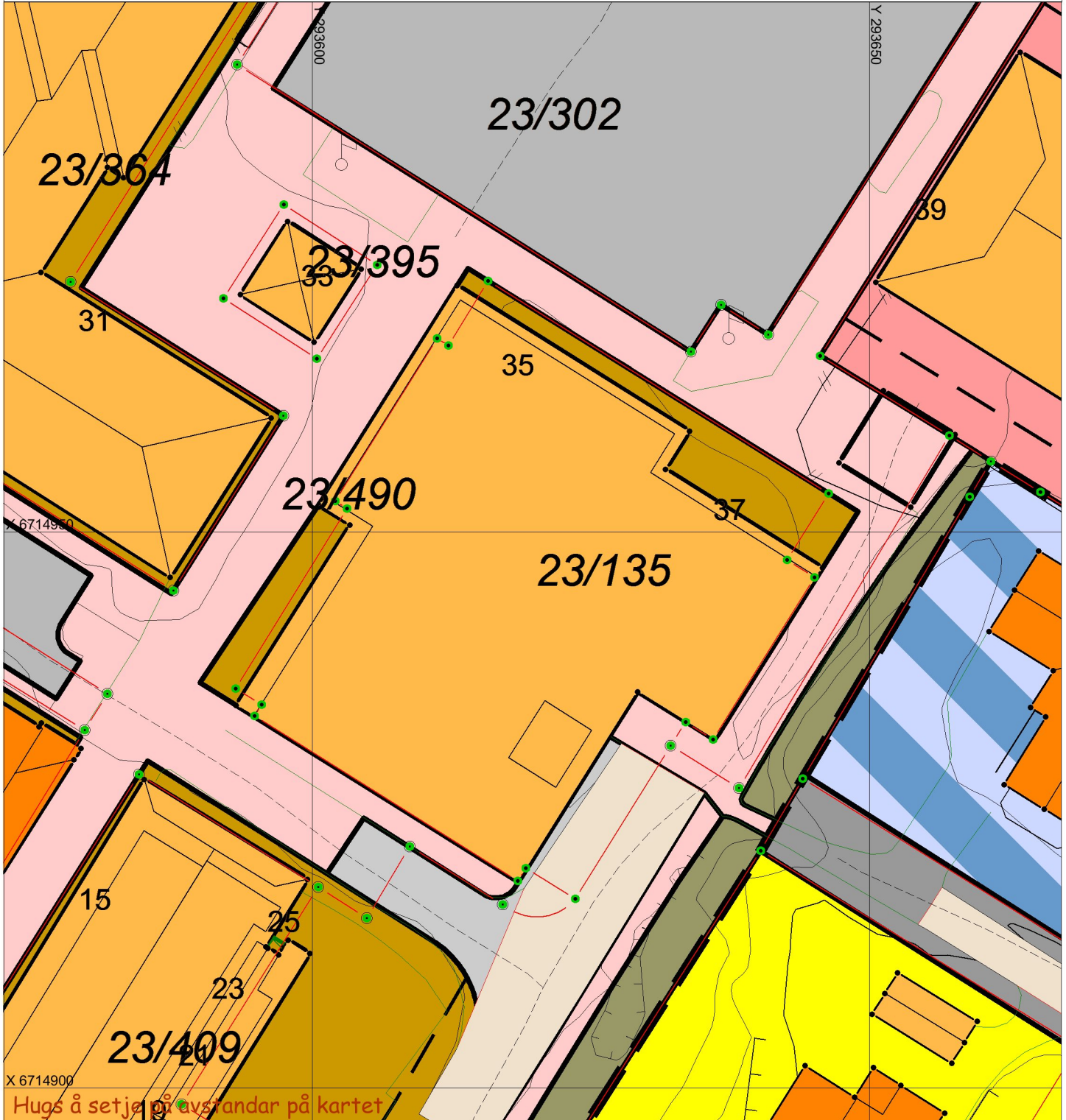
Målestokk: 1:500
Dato: 23.10.2014

Gjeldande plan : Reguleringsplan
Planformål : Sentrumsformål/gangareal
Vår referanse: PAS


== Gjerde
- - - Usikker eigedomsgrense
— Målt eigedomsgrense

 Bolighus
 Andre bygg

Sign.



SITUASJONSPLAN

 Tiltak

Underskrift Situasjonsplan

Dato