

D-1

### SITUASJONSKART

Gnr/Bnr: 31/16  
Adresse: Gripavegen 62  
Eigar/søkar: Britt og Asbjørn Borge

Tilkomstvei  
til gn. 31 bnr. 16

Flekk. 7/5-14  
M



MELAND  
KOMMUNE








Kvalitet: FKB-C

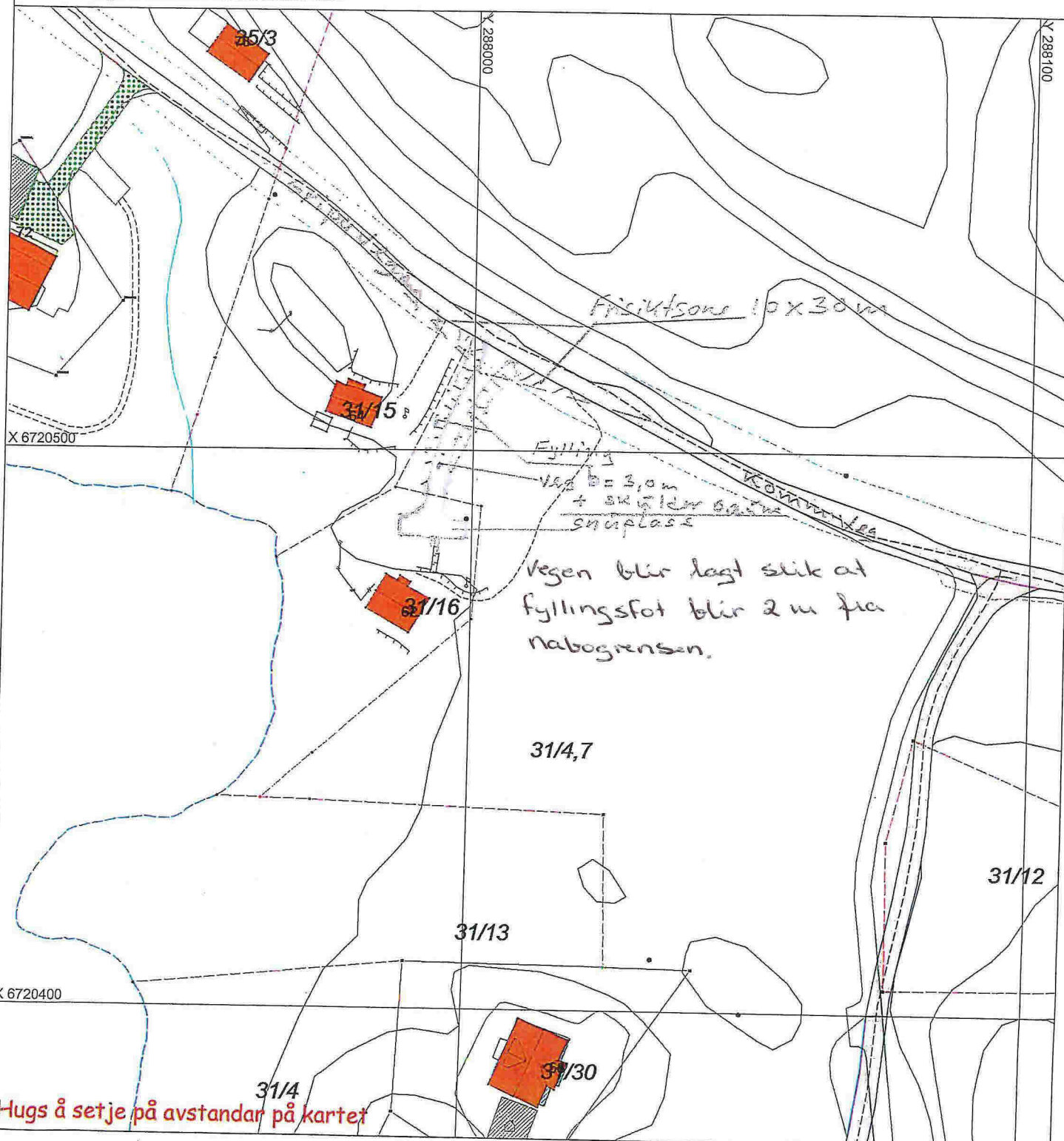
Målestokk: 1:1000  
Dato: 05.05.2014

Gjeldande plan: Kommuneplan  
Planformål: LNF

Vår referanse: Amg

-  Gjerde
-  Usikker eigedomsgrense
-  Målt eigedomsgrense
-  Bolighus
-  Andre bygg

Sign. ....



Hugs å setje på avstandar på kartet

### SITUASJONSPLAN

 Tiltak

Underskrift Situasjonplan

Dato




+ 31/4,7

	28.01.2015
	Målestokk 1:500
	Meland kommune



**31/4,7**



28.01.2015
Målestokk 1:500
Meland kommune





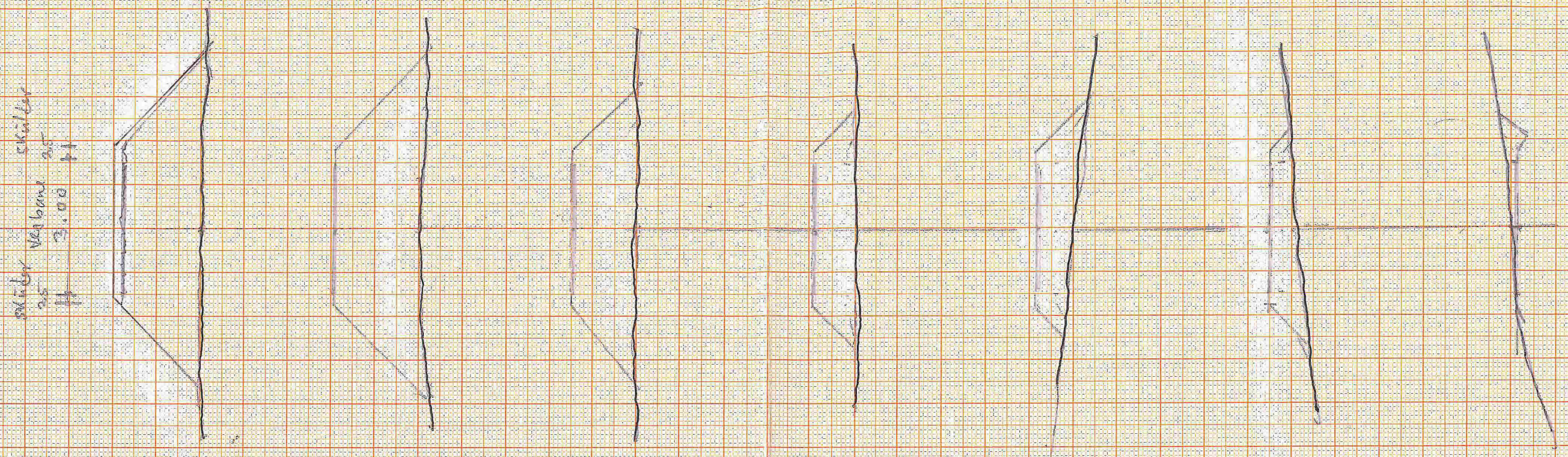
28.01.2015

Målestokk 1:500

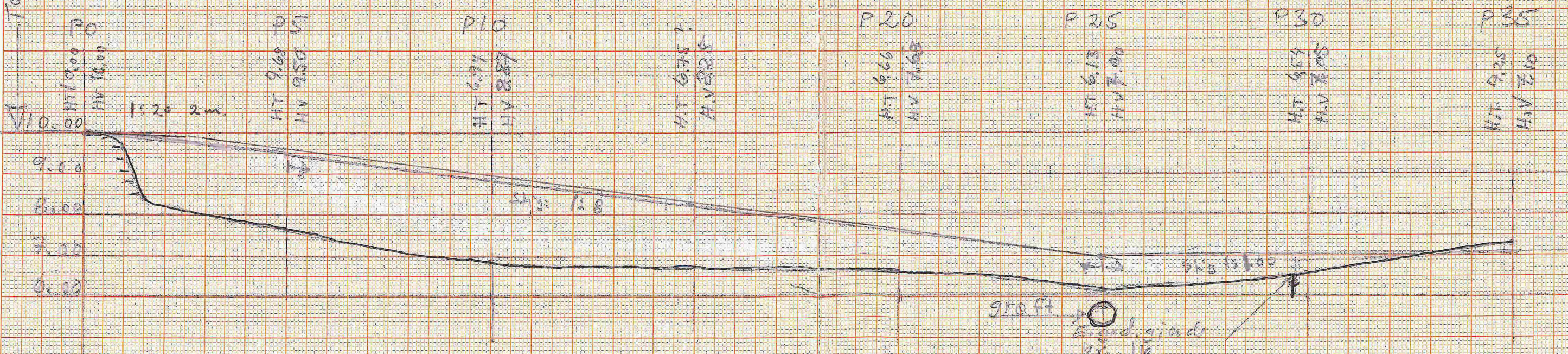
Meland kommune



Tverrprofil M = 1:10



Längdprofil M<sub>L</sub> = 1:100  
M<sub>H</sub> = 1:10



NB! Lokal högd. Utgångspkt topp asfalt v/p. 0 H = 10.00 m  
 HT = högd terräng  
 HV = högd förslig topp veg.

Veg till gm. 35 km 6  
 i Meland  
 Längdprofil M<sub>L</sub> = 1:100  
 M<sub>H</sub> = 1:10  
 Tverrprofil M = 1:10  
 Arkivering 3/5-14