


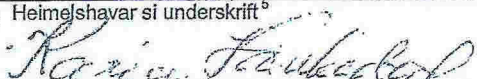
Erklæring om rett i fast eiendom <sup>1</sup>

Innsendar sitt namn (rekvirent): Meland kommune	Plass for tinglygingsstempel  
Adresse: postboks 79	
Postnummer:   Poststad: 5906   Frekhaug	
Fødselsnr./Org.nr.   Ref.nr. 974774712	

<b>1. Heimelshavar (til eiendomen som retten skal hefte på)</b>	
Namn Karin Haukedal	Fødselsnr./org.nr. (11/9 siffer) 220243 36844

<b>2. Eiendom (der retten skal hefte)<sup>3</sup></b>				
Kommunenr. 1256	Kommunenamn Meland	Gnr. 4	Bnr. 5	Fnr. Snr.

<b>3. Rettshavar – fyll ut anten alternativ A eller B</b>					
A	<b>Rett for fast eiendom (reell servitutt)<sup>4</sup></b>				
	Kommunenr. 1256	Kommunenamn Meland	Gnr. 4	Bnr. 62	Fnr. Snr.
B	<b>Rett for person (personleg servitutt/pengehefte)</b>				
	Namn		Fødselsnr./Org.nr. (11/9 siffer)		

Dato 19.06.2014	Heimelshavar si underskrift <sup>5</sup> 
--------------------	---

#### 4. Skildring av kva retten går ut på<sup>6</sup>

Vegrett fram til parsellen i samsvar med vedlagt kart.  
Rett til å leggja vann- og avløpsleidningar over gnr 4 bnr 5.

Vedlegg: Kart/skisse som viser tenande eigedom og retten teikna inn  
(OBS! Viktig dersom retten er knytt til ein fysisk del av eigedomen)

Ja  Nei

#### 5. Andre avtaler (som ikkje skal tinglysast)<sup>7</sup>

#### 6. Underskrifter

Stad og dato  
Frekhaug, 19.06.2014



Heimelshavar si underskrift<sup>8</sup>

*Karin Sanddal*

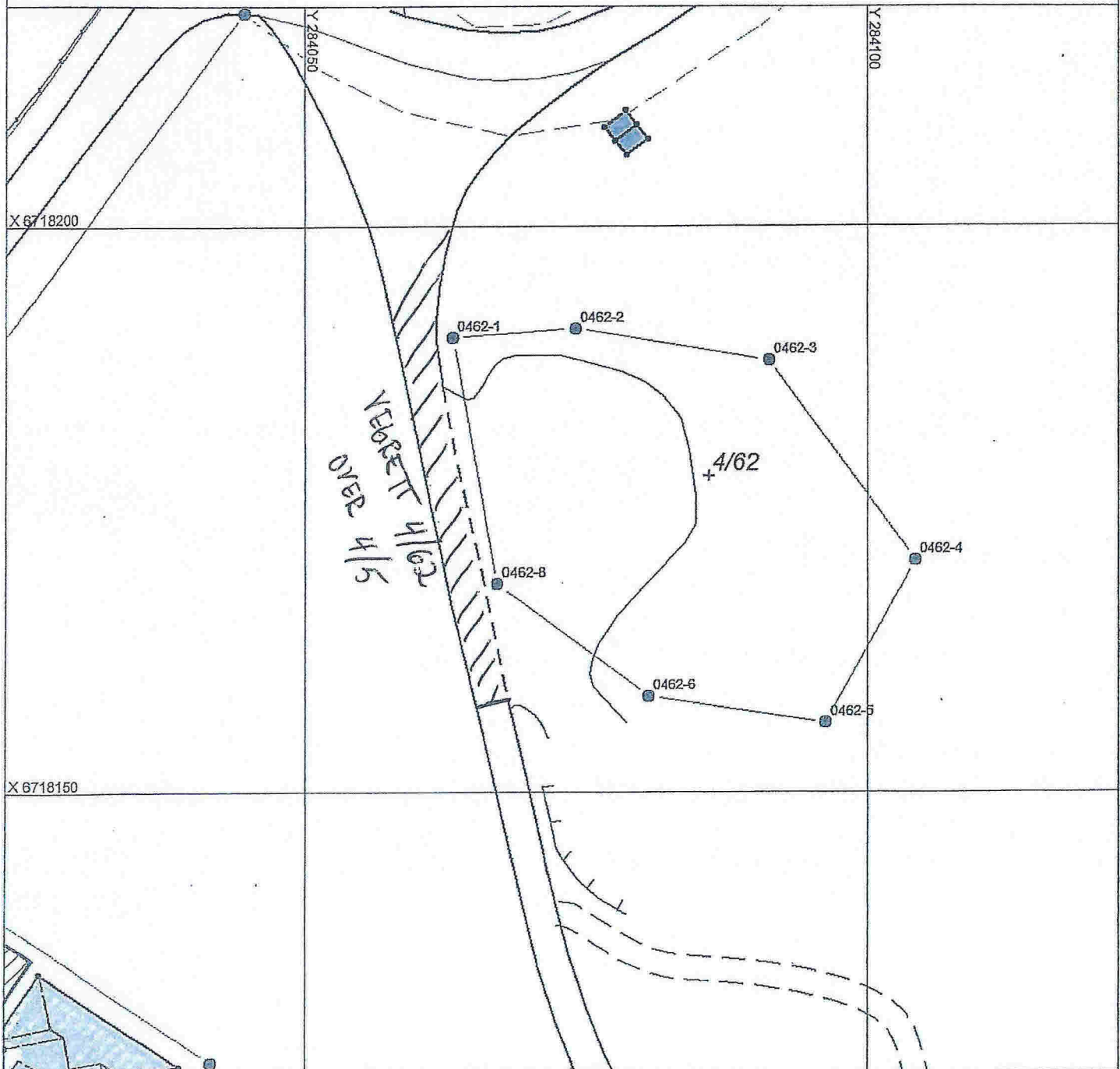
#### Notar:

- 1) Dette skjemaet kan brukast for tinglysing av rettar i fast eigedom, som til dømes vegrett, jaktrett, burett, forkjøpsrett og liknande. Kva rettar som kan tinglysast vert regulert av tinglysingslova § 12. Skjemaet må fyllast ut i to eksemplar og sendast til følgjande adresse: **Statens kartverk Tinglysingen, 3507 Hønefoss**. Det eine eksemplaret vert arkivert hjå Statens kartverk, medan det andre eksemplaret vert returnert til innsendar (rekvirent) påført tinglysingsattest.
- 2) Rekvirenten er den som sender inn dokumentet for tinglysing. Denne vil få det ferdig tinglyste dokumentet tilbake, og faktura for tinglysingsgebyret.
- 3) Eigedomen der retten ligg.
- 4) Retten vil følgje eigedomen uavhengig av kven som er eller vert eigar av denne, jf. avhendingslova § 3-4 andre ledd bokstav d.
- 5) Formålet med denne underskrifta er å sikre at heimelshavaren har sett begge sider av dokumentet.
- 6) Retten må skildrast nøyaktig i tekstleg form, jf. tinglysingslova § 8, jf. forskrift om tinglysing § 4 (klarhet og form). Dersom retten er knytt til ein fysisk del av ein fast eigedom skal han stadfestast, og han bør teiknast inn på kart eller skisse over eigedomen.
- 7) Det er ikkje nødvendig å fylla ut dette feltet.
- 8) Den som signerer må ha grunnboksheimel til eigedomen der retten ligg. Dersom det er fleire som har heimel til eigedomen, må alle skriva under, eller det må leggjast ved fullmakt frå den eller dei som ikkje underskriv



<b>Kartvedlegg til protokoll for oppmålingsforretning</b>		Meland kommune		
Elendom 4/5	Saks nr 2014537	Oppdragnr 2013070		
	Rekvirent HAUKEDAL KARIN	Forretningsdato 12/6/2014	Landmåler Per Atle Sæle	
Målestokk 1:500				

Beskrivelser/avtaler:



## SAMTYKKE VEDR. AVSTAND TIL NABOGRENSE

I henhold til plan- og bygningslovens § 29-4 a), gir undertegnede eier av Gnr. ....<sup>4</sup>..... - Bnr. ....<sup>5</sup>....., sitt samtykke til at det på Gnr. ....<sup>4</sup>..... - Bnr. ....<sup>62</sup>....., eier: *Pål-Fredrik Kjørupung & Kerisa Sofie E. Kjørupung* oppføres *Bolig*..... nærmere vår felles grense enn fastsatt i plan- og bygningsloven.

Avstand til grensen blir: ....<sup>2</sup>..... meter.

Jeg er klar over at dette kan redusere min mulighet til å føre opp nybygg/tilbygg på min eiendom, da kravet til minsteavstand mellom bygninger på naboeiendom er 8 meter.

Dette gjelder ikke mindre bygninger som uthus, bod, garasje eller lignende med grunnflate mindre enn 50 m<sup>2</sup>.

Sted: *Beitungen*..... Dato: *26.08.14*.....

*Karin Strubedal*  
.....  
Eier av Gnr.: ....<sup>4</sup>..... - Bnr.: ....<sup>5</sup>.....