

SITUASJONSKART

17-June-2015

KOMMUNE



Gnr/Bnr: 9/15

Adresse:

Eigar/søkar:

Kvalitet: FKB-B

Målestokk: 1:500

Dato: 03.03.2015

Gjeldande plan: Reguleringsplan


Planformål: Friluftsområde


Vår referanse: PAS

// — // Gjerde

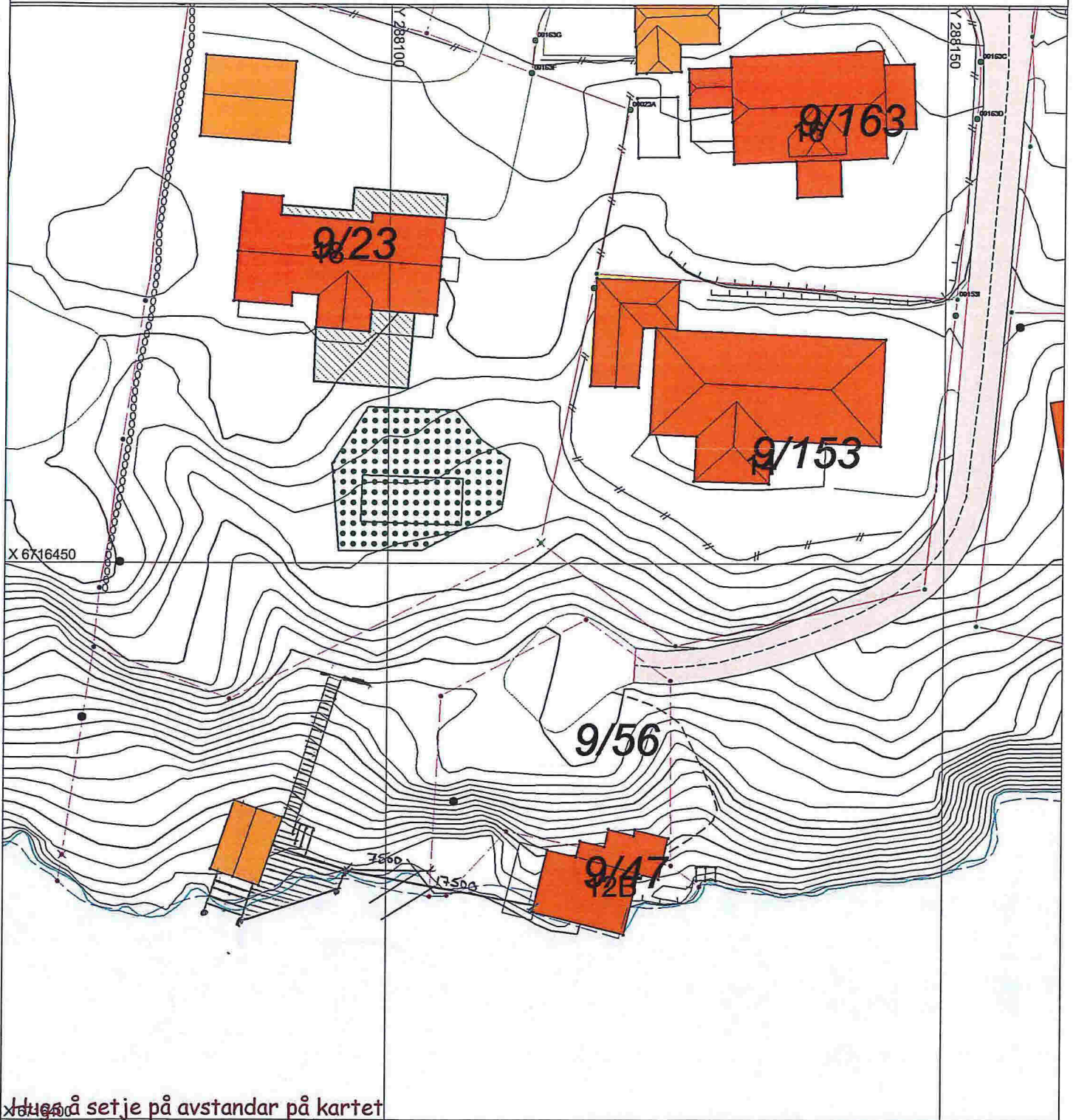
- - - - Usikker eigedomsgrense

— — — — Målt eigedomsgrense

 Bolighus


 Andre bygg

Sign.



Hugs å setje på avstandar på kartet

SITUASJONSPLAN *Samlet*

 Tiltak

Underskrift Situasjonsplan

21.05.2015.

Dato

372#2107:52d90e3b-45cf-4947-a552-ba7e017aeat18:7

