

Målestokk 1 : 50000 ved A3 utskrift  
Utskriftsdato: 09.07.2015

GRUNNEIENDOM 1256-56/4 *M.F.C.*

*OVERSIKTSKART*



Markslag (AR5) 13 klasser *KUN 56/4*

TEGNFORKLARING

- Fulldyrka jord
- Overflatedyrka jord
- Innmarksbeite
- Skog av særst høy bonitet
- Skog av høy bonitet
- Skog av middels bonitet
- Skog av lav bonitet
- Uproduktiv skog
- Myr
- Åpen jorddekt fastmark
- Åpen grunnlendt fastmark
- Bebyggd, samf, vann, bre
- Ikke klassifisert
- Sum:

AREALTALL (DEKAR)

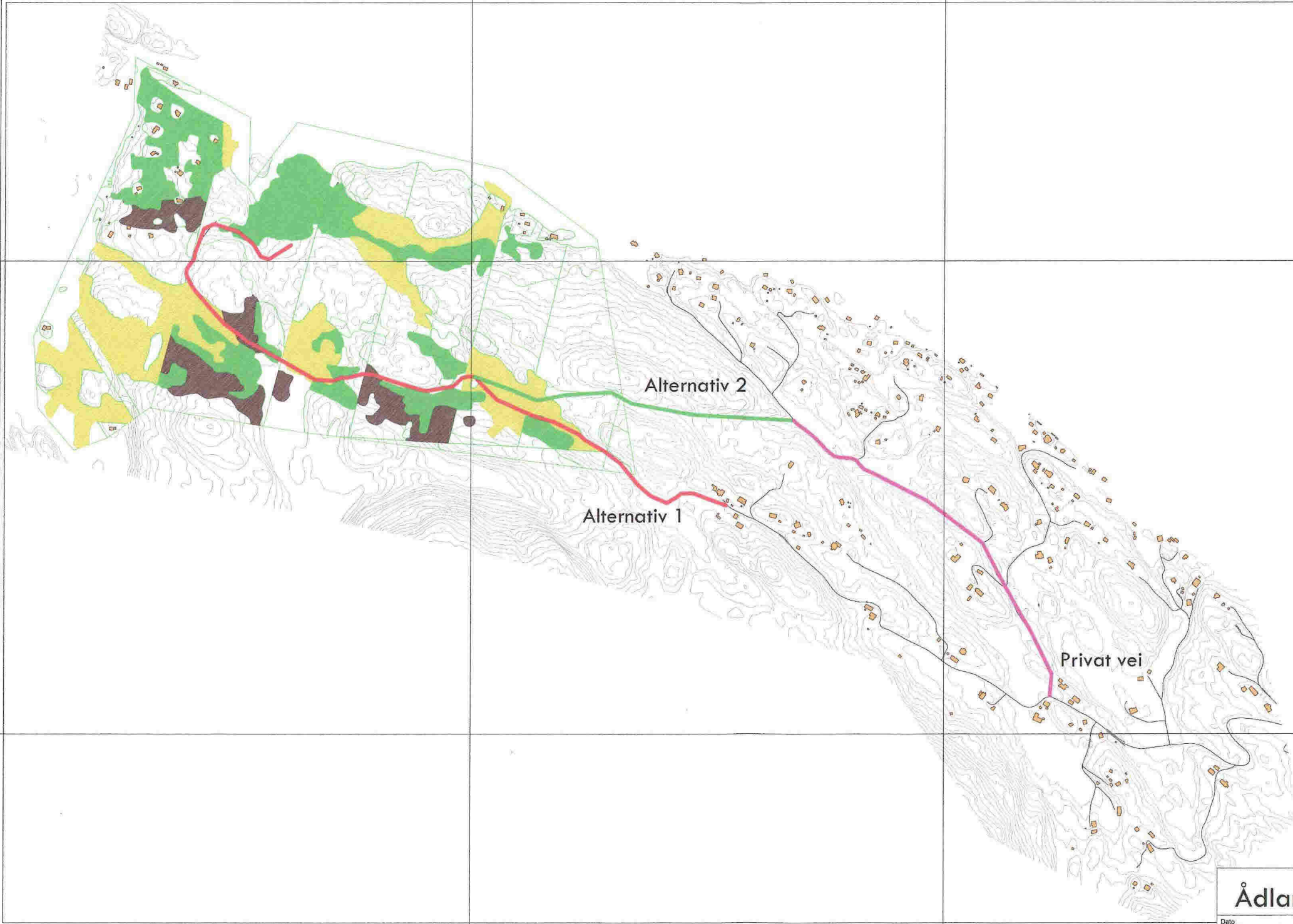
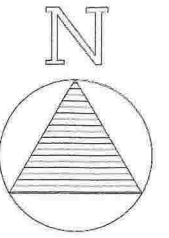
0.0	
0.0	
0.0	0.0
31.4	
55.3	
9.4	
0.0	
17.3	113.4
2.3	
0.0	
8.3	10.6
0.5	
0.0	0.5
124.5	124.5

Kartet viser en presentasjon av valgt type gårdskart for valgt eiendom. I tillegg vises bakgrunnskart for gjenkjennelse. Arealstatistikken viser arealer i dekar for alle teiger på eiendommen. Det kan forekomme avrundingsforskjeller i arealtallene.

Ajourføringsbehov meldes til kommunen.

Arealressursgrenser

Eiendomsgrenser



6724000

6723000

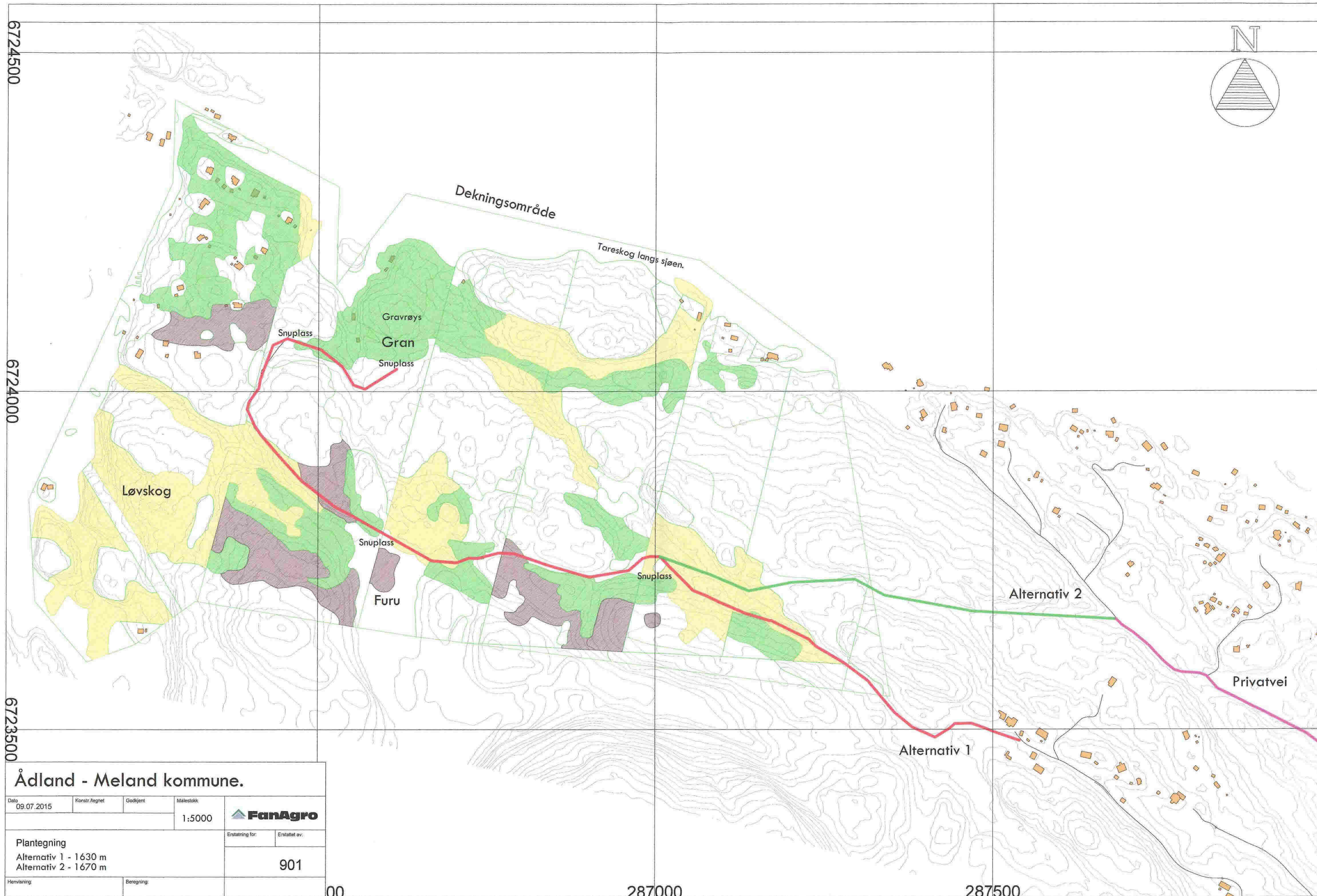
286000

287000

288000

<b>Ådland - Meland kommune</b>			
Dato 09.07.2015	Konstr./tegnet	Godkjent	Målestokk 1:10000
Plantegning			Erstattet av: <b>902</b>
Henvising:		Beregning:	





Ådland - Meland kommune.			
Dato 09.07.2015	Konstr./egnet	Godkjent	Målestokk 1:5000
Planteing Alternativ 1 - 1630 m Alternativ 2 - 1670 m		Erstattet for: 901	Erstattet av:
Henviisning:	Beregning:		

