

SITUASJONSKART

parsell 7

Gnr/Bnr:
Adresse:
Eigar/søkar:

Kvalitet :

Gjeldande plan :
Planformål :

Vår referanse:






Sign.

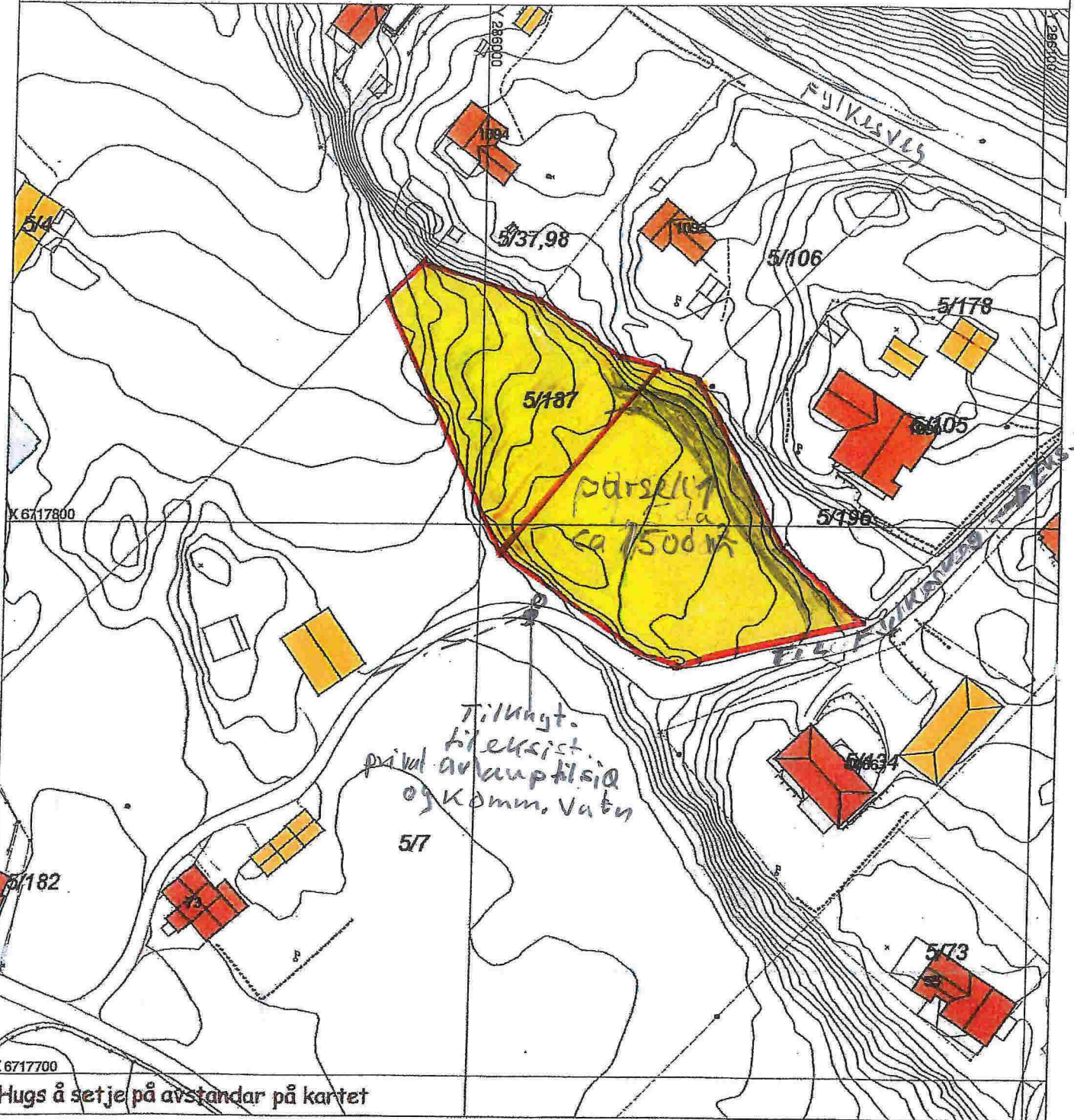


Målestokk: 1:1000
Dato: 08.02.2013

MELAND
KOMMUNE



-  Gjerde
-  Usikker eigedomsgrense
-  Målt eigedomsgrense
-  Bolighus
-  Andre bygg



SITUASJONSPLAN



Tiltak 10/2-13

Terje Ørnsand
Alle Ørnsand

Underskrift Situasjonsplan

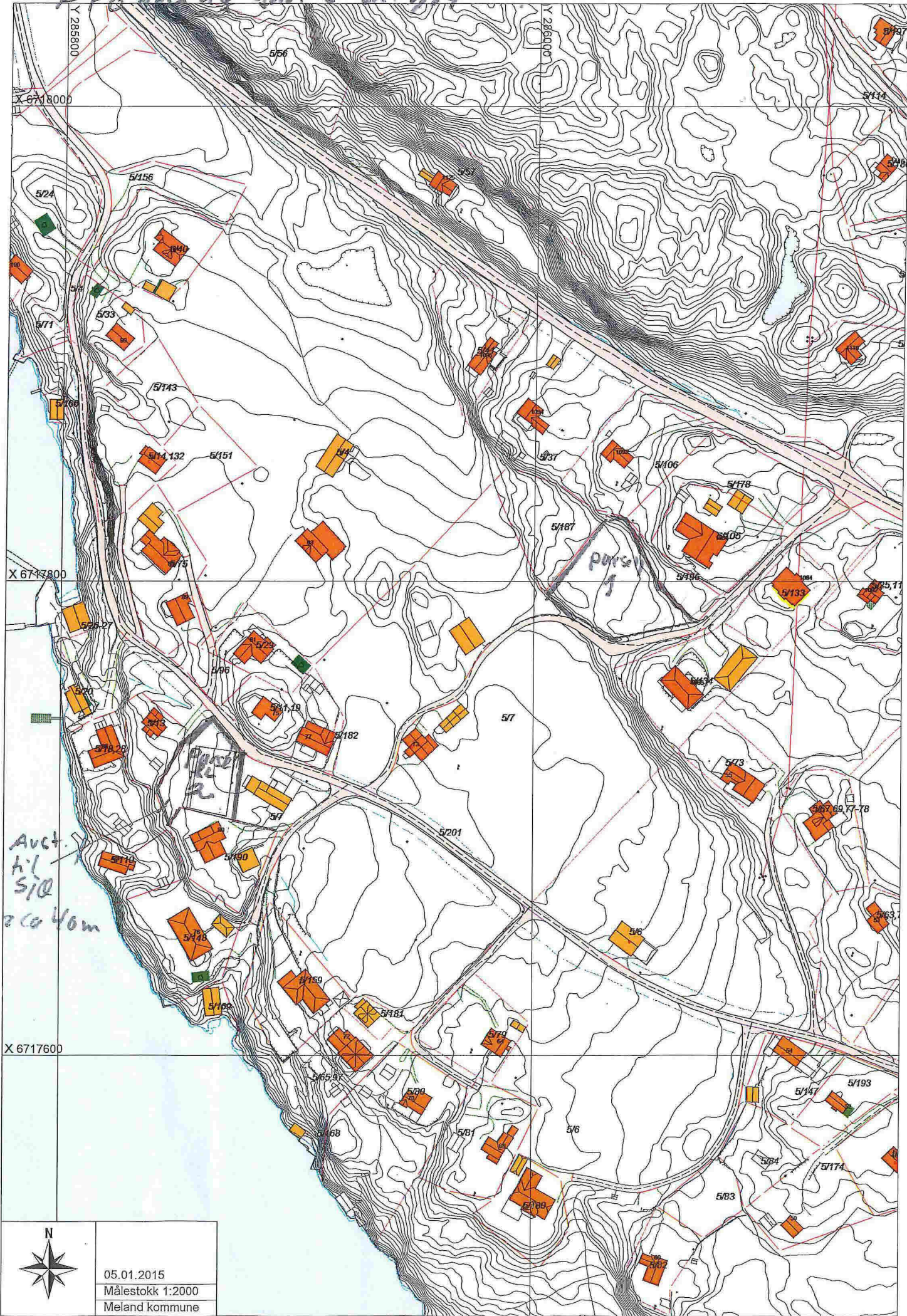
Dato

19/10/15

Översynskart M=1:2000

parsel 7092 vdl. 5

Fredolings avn. 5 km. 7/14



Auct. til sig 2 ca 40m

	05.01.2015
	Målestokk 1:2000
	Meland kommune

2 slg

SITUASJONSKART

Gnr/Bnr: 5/7
 Adresse: Fløksand
 Eigar/søkar: Terje Fløysand
 Kvalitet: FKB-B



MELAND
KOMMUNE

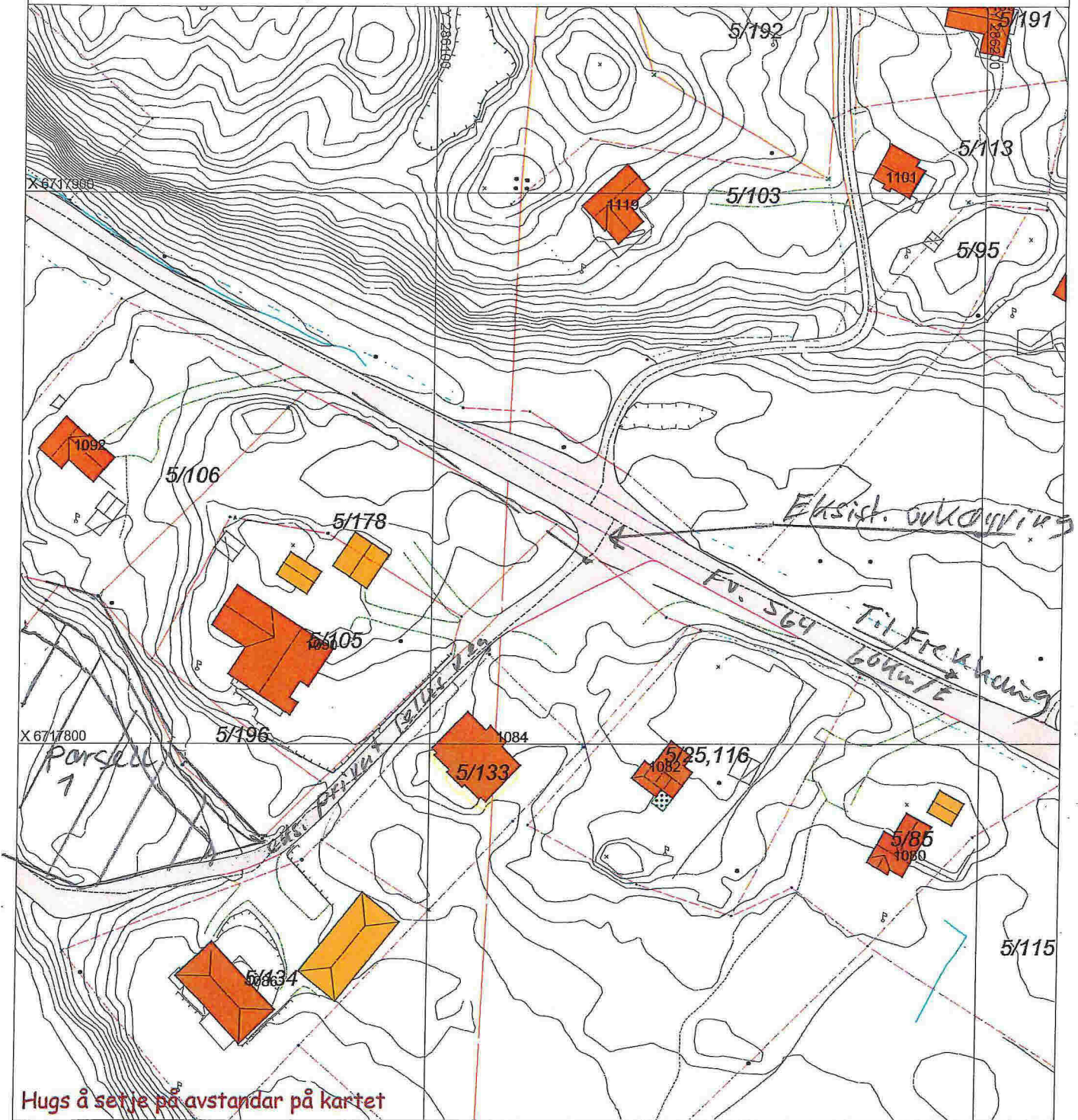


Målestokk: 1:1000
 Dato: 08.01.2015

Gjeldande plan: Kommuneplan
 Planformål: LNF
 Vår referanse: amg

- Gjerde
- Usikker eigedomsgrænse
- Målt eigedomsgrænse
- Bolighus
- Andre bygg

Sign.



Hugs å serje på avstandar på kartet

SITUASJONSPLAN

Tiltak

Underskrift Situasjonsplan

Dato