

# OVERSIKTSKART

D-6

Gnr/Bnr: 40/7  
Adresse: Fureskjetget  
Eigar/søkar: Fureskjetget AS



MELAND  
KOMMUNE



Kvalitet : FKB-B

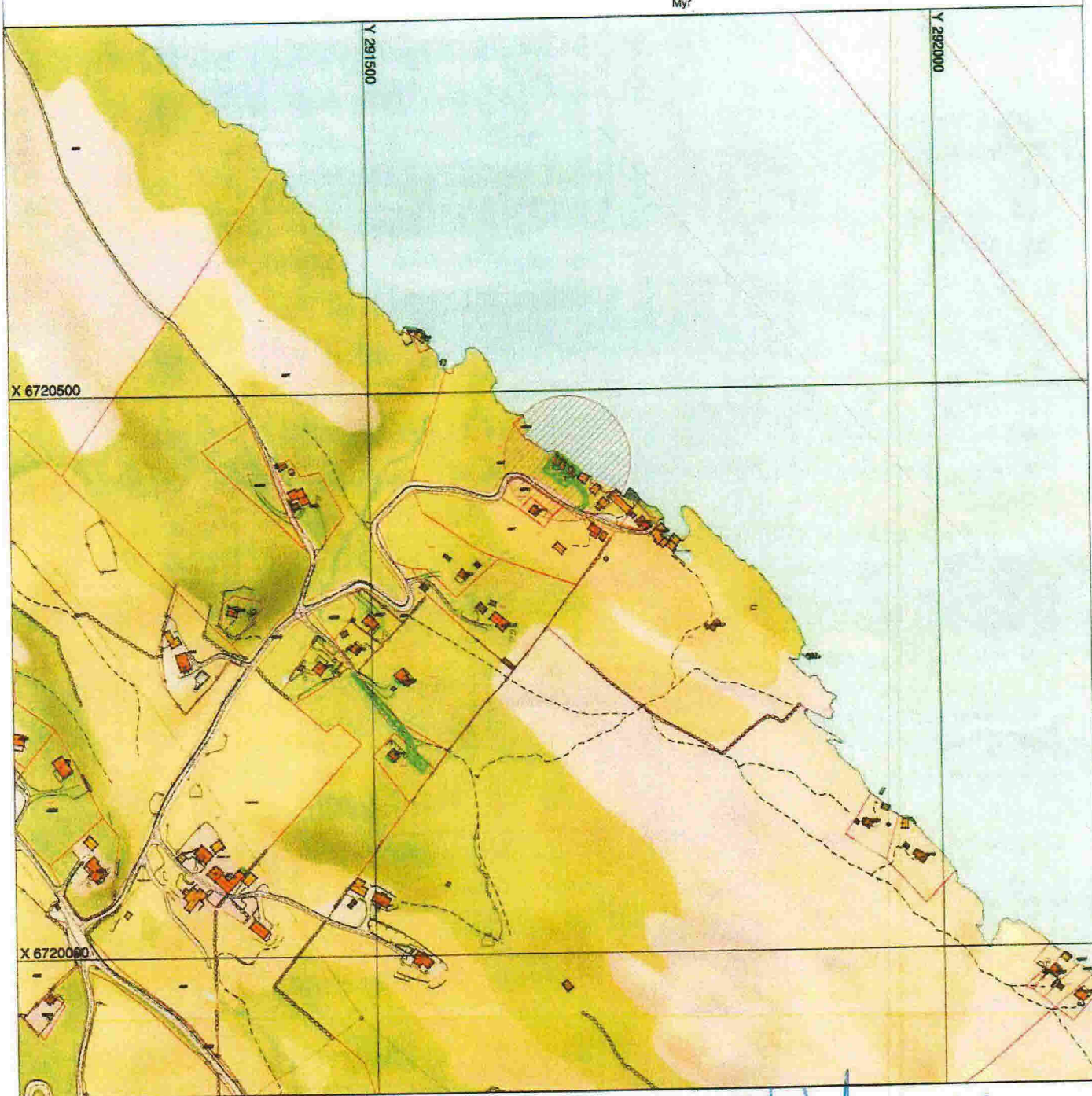
Målestokk: 1:5000  
Dato: 05.05.2015

Gjeldande plan : Kommuneplan  
Planformål : Naus/ LNF


Vår referanse: Amg

Sign. 

- Overflatedyrka
- Beite
- Fulldyrka
- Lauvskog
- Barskog
- Jorddekt fastmark
- Grunniendt mark
- Myr



 Tiltak

 28/5-15  
Underskrift Dato

# SITUASJONSKART

Gnr/Bnr: 40/7  
Adresse: Fureskjeggvegen 71  
Eigar/søkar: Fureskjegget AS  
Kvalitet: FKB-B

D-7



MELAND  
KOMMUNE

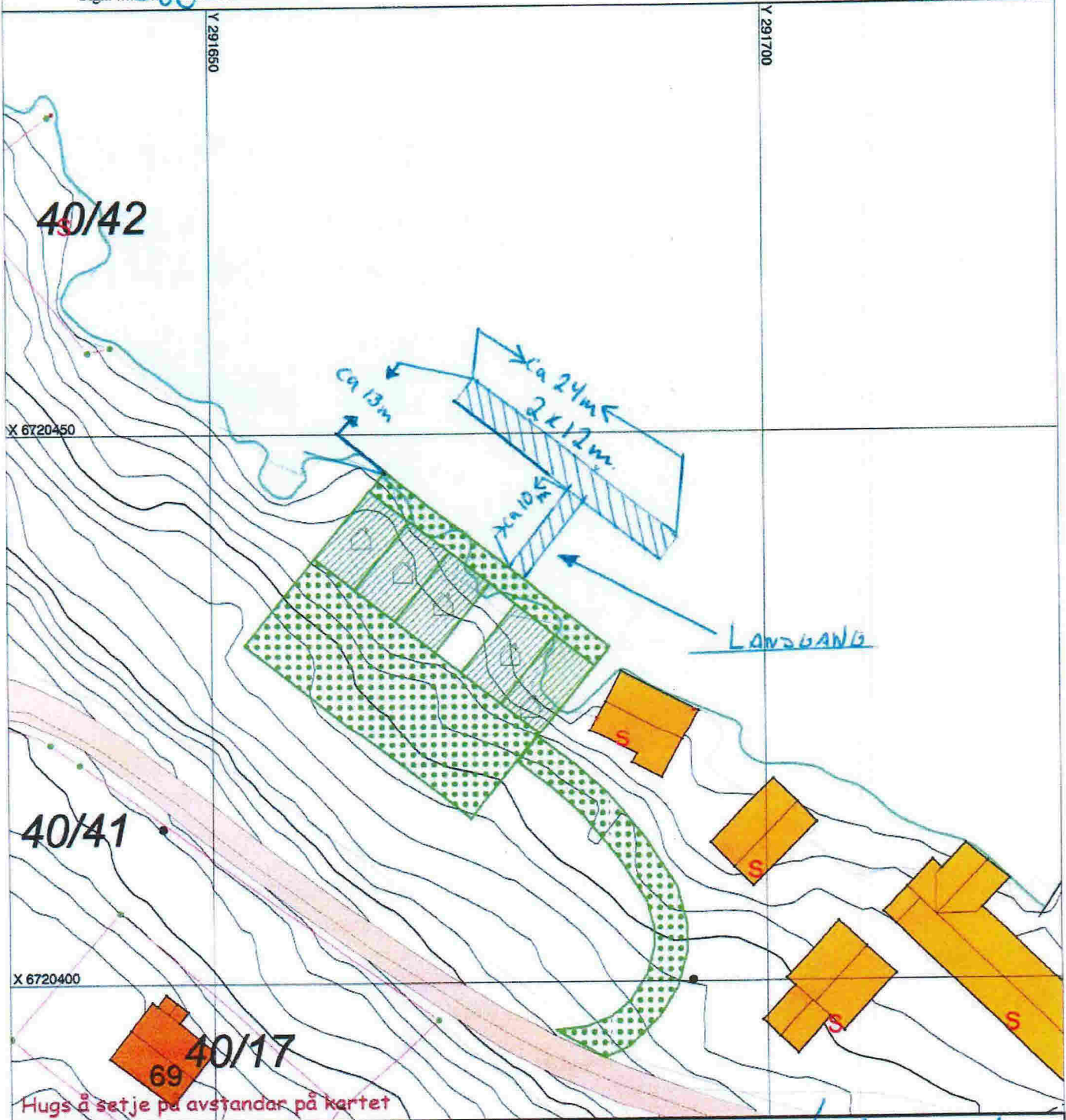


Målestokk: 1:500  
Dato: 05.05.2015

Gjeldande plan: Kommuneplan  
Planformål: Naust/ LNF  
Vår referanse: Amg

- Gjerde
- Usikker eigedomsgrense
- Målt eigedomsgrense
- Bolighus
- Andre bygg

Sign.



Hugs å setje på avstandar på kartet

## SITUASJONSPLAN

Tiltak

28/5-15  
Underskrift Situasjonsplan Dato