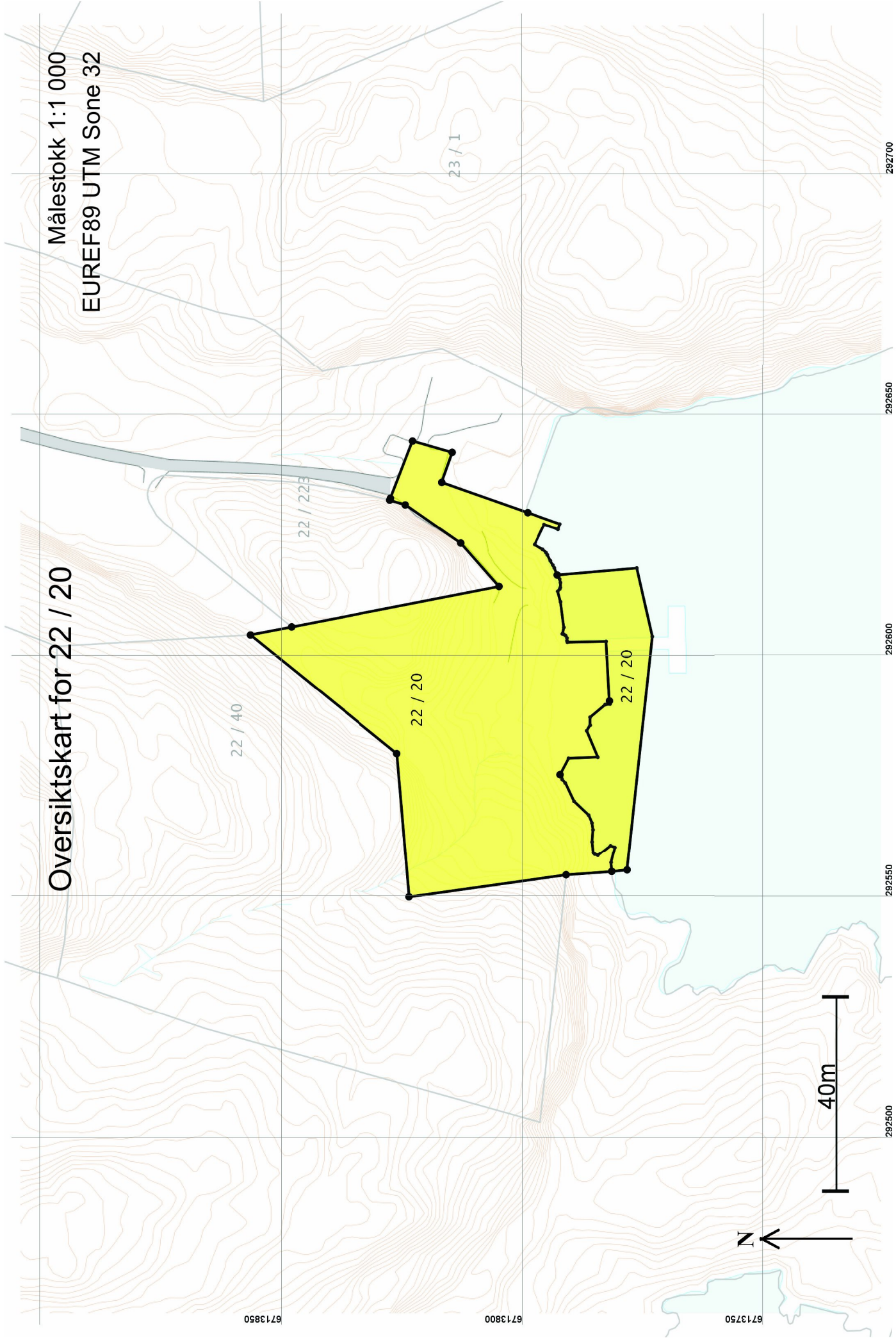
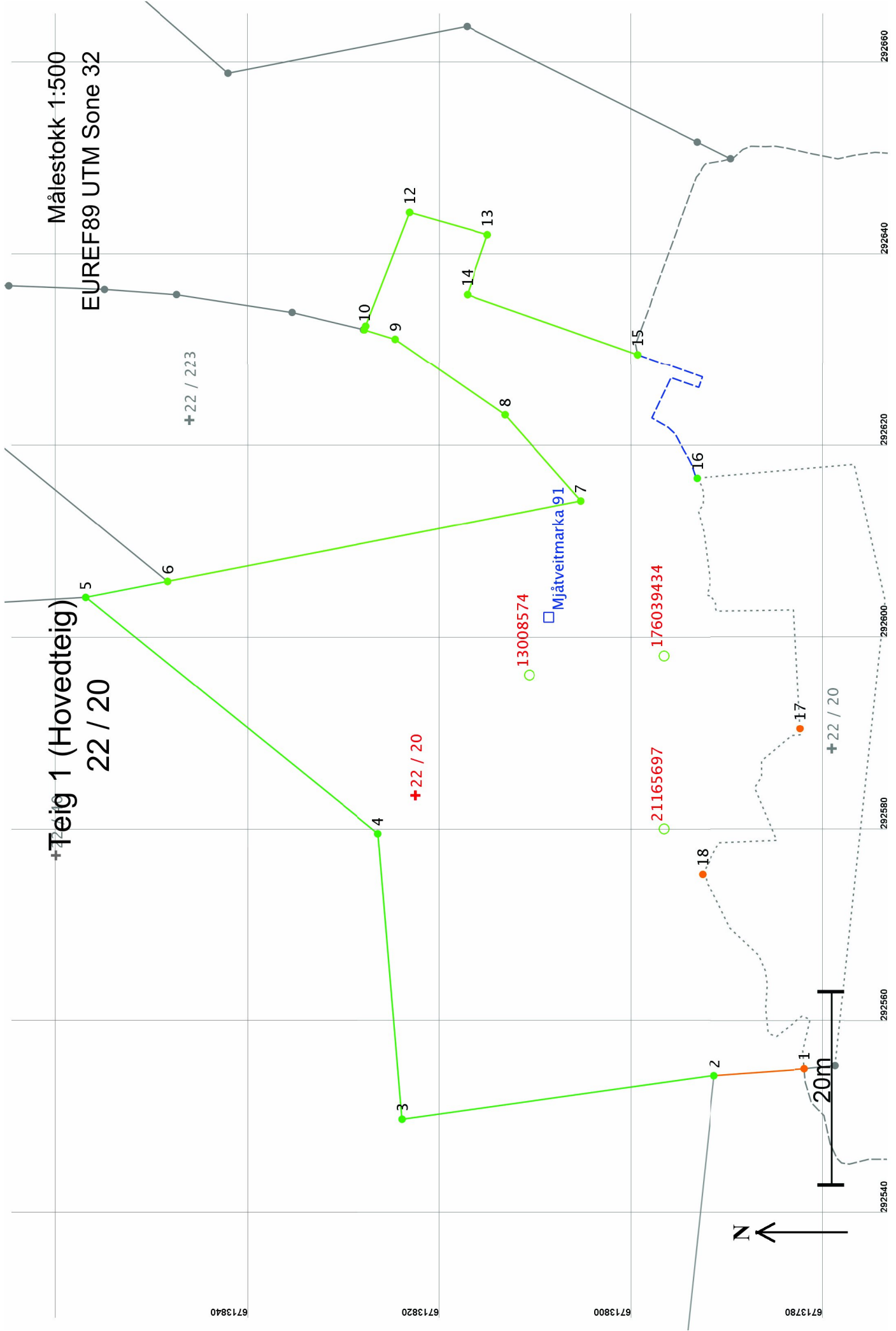


# Oversiktskart for 22 / 20

Målestokk 1:1 000  
EUREF89 UTM Sone 32





**+Teig 1 (Hovedteig)**  
**22 / 20**

Målestokk 1:500  
EUREF89 UTM Sone 32

+22 / 223

+22 / 20

13008574

Mjåtveitmarka 91

21165697

176039434

20m

N

## Areal og koordinater

Areal: 3 274,1

Arealmerknad: Hjelpelinje vannkant

Representasjonssystem: EUREF89 UTM Sone 32

Nord: 6713823 Øst: 292583

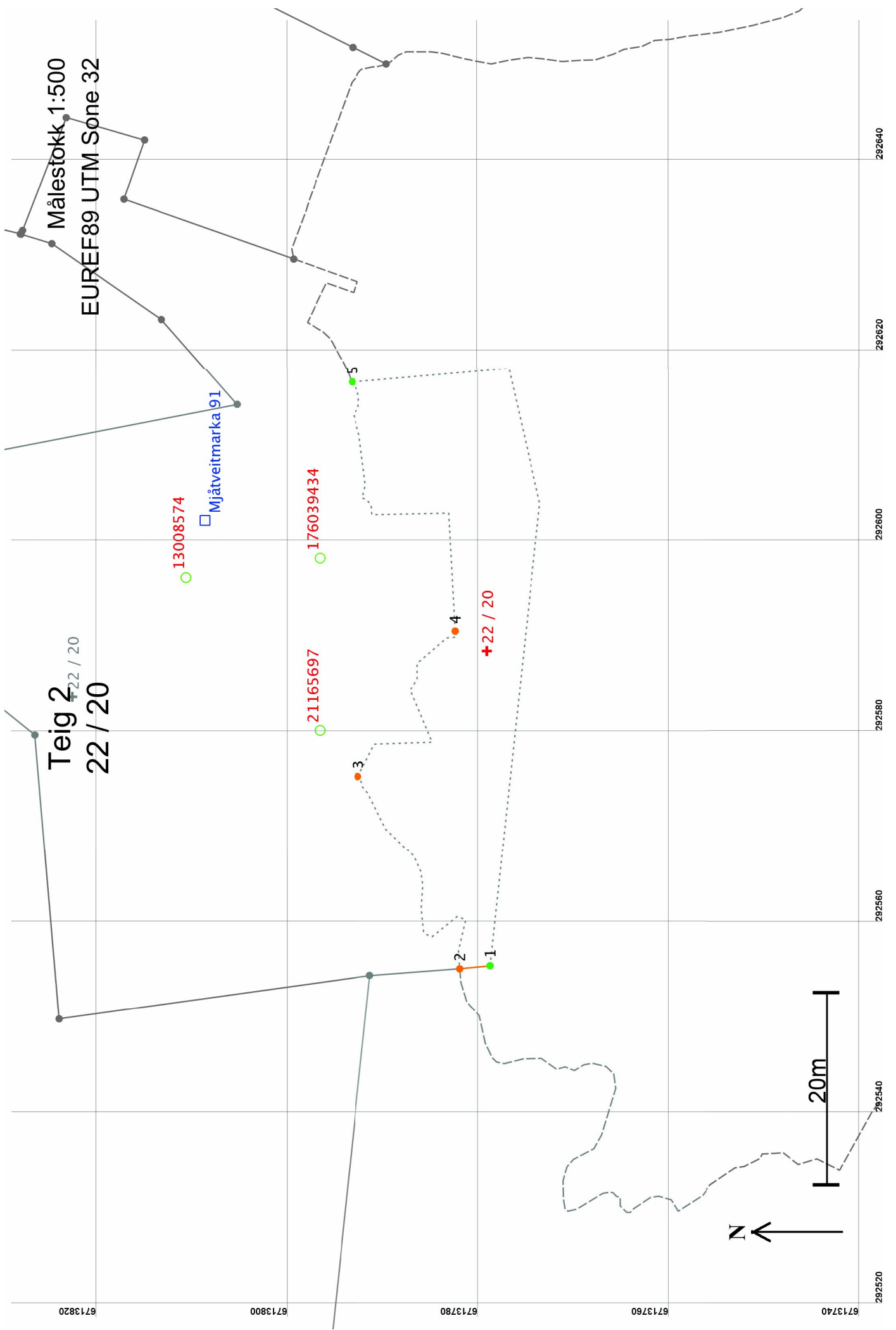
### Grensepunkt / Grenselinje

### Ytre avgrensing

Løpnr	Nord	Øst	Grensemerke nedsett i / Lengde	Hjelpelinjetype	Geometrisk hjelpepunkt	Målemetode	24 Digitalt stereoinstrument	Nøyaktighet	Radius
1	6713782,30	292554,95	Ikke spesifisert	Ikke spesifisert	9,45 Ikke hjelpepunkt	24	24 Digitalt stereoinstrument	Ingen nøyaktighet	
2	6713791,72	292554,26	Ikke spesifisert	Ikke spesifisert	32,85 Ikke hjelpepunkt	10	10 Terrengmålt	13	
3	6713824,25	292549,70	Ikke spesifisert	Ikke spesifisert	29,91 Ikke hjelpepunkt	10	10 Terrengmålt	13	
4	6713826,78	292579,50	Ikke spesifisert	Ikke spesifisert	39,13 Ikke hjelpepunkt	10	10 Terrengmålt	13	
5	6713857,22	292604,08	Ikke spesifisert	Ikke spesifisert	8,66 Ikke hjelpepunkt	18	18 Tatt fra plan	10	
6	6713848,72	292605,74	Ikke spesifisert	Ikke spesifisert	43,87 Ikke hjelpepunkt	18	18 Tatt fra plan	10	
7	6713805,66	292614,12	Ikke spesifisert	Ikke spesifisert	11,95 Ikke hjelpepunkt	18	18 Tatt fra plan	10	
8	6713813,55	292623,09	Ikke spesifisert	Ikke spesifisert	13,94 Ikke hjelpepunkt	18	18 Tatt fra plan	10	
9	6713825,01	292631,02	Ikke spesifisert	Ikke spesifisert	3,36 Ikke hjelpepunkt	69	69 Beregnet	10	
10	6713828,22	292632,01	Ikke spesifisert	Ikke spesifisert	0,42 Ikke hjelpepunkt				
11	6713828,07	292632,40	Fjell	Offentlig godkjent grensemerke		11	11 Terrengmålt: Totalstasjon	10	
12	6713823,51	292644,22	Jordfast stein	Offentlig godkjent grensemerke	12,67 Ikke hjelpepunkt	11	11 Terrengmålt: Totalstasjon	10	
13	6713815,33	292641,89	Jordfast stein	Offentlig godkjent grensemerke	8,51 Ikke hjelpepunkt	11	11 Terrengmålt: Totalstasjon	10	
			Jordfast stein	Offentlig godkjent grensemerke	6,57 Ikke hjelpepunkt	11	11 Terrengmålt: Totalstasjon	10	

Løpenr	Nord	Øst	Grensemerke nedsatt i / Lengde Hjelpelinjetype	Grensepunkttype / Hjelpelinjetype	Målemetode	Nøyaktighet	Radius
14	6713817,48	292635,68	Ikke spesifisert Hushjørne		11 Terrengmålt: Totalstasjon	10	10
15	6713799,71	292629,41	18,84 Ikke hjelpelinje Jordfast stein Offentlig godkjent grensemerke		96 GPS kinematisk (Real time kinematic)	10	10
16	6713793,56	292616,48	24,04 Vannkant		24 Digitalt stereoinstrument	30	30
17	6713782,77	292590,39	Ikke spesifisert Geometrisk hjelpepunkt 35,26 Teigdelers Ikke spesifisert Geometrisk hjelpepunkt 24,53 Teigdelers		24 Digitalt stereoinstrument	Ingen nøyaktighet Ingen nøyaktighet	Ingen nøyaktighet Ingen nøyaktighet
18	6713792,98	292575,16	Ikke spesifisert Geometrisk hjelpepunkt 29,25 Teigdelers		24 Digitalt stereoinstrument	Ingen nøyaktighet Ingen nøyaktighet	Ingen nøyaktighet Ingen nøyaktighet





Teig 2  
22 / 20

Målestokk 1:500  
EUREF89 UTM Sone 32

13008574

Mjätveitmarka 91

21165697

176039434

3

4

+22 / 20

2

1

5

20m

N

6713820

6713800

6713780

6713760

6713740

292520

292540

292560

292580

292600

292620

292640

## Areal og koordinater

Areal: 708,8

Arealmerknad: Noen fiktive grenser

Representasjonspunkt: Koordinatsystem: EUREF89 UTM Sone 32

Nord: 6713779

Øst: 292588

### Grensepunkt / Grenselinje

### Ytre avgrensing

Løpenr	Nord	Øst	Grensemerke nedsett i / Lengde	Hjelpelinjetype	Geometrisk hjelpepunkt	Målemetode	Nøyaktighet	Radius
1	6713779,13	292555,27	Ikke spesifisert	Geometrisk hjelpepunkt	10 Terrengmålt		13	
2	6713782,30	292554,95	3,19 Ikke hjelpelinje	Geometrisk hjelpepunkt	24 Digitalt stereoinstrument		Ingen nøyaktighet	
3	6713792,98	292575,16	29,25 Teigdeler	Geometrisk hjelpepunkt	24 Digitalt stereoinstrument		Ingen nøyaktighet	
4	6713782,77	292590,39	Ikke spesifisert	Geometrisk hjelpepunkt	24 Digitalt stereoinstrument		Ingen nøyaktighet	
5	6713793,56	292616,48	35,26 Teigdeler	Geometrisk hjelpepunkt	24 Digitalt stereoinstrument		Ingen nøyaktighet	
			79,78 Fiktiv grense	Geometrisk hjelpepunkt	24 Digitalt stereoinstrument		30	