



Tema Teiknforklaring

Søk

Stad eller adresse

Søk på eiendom >>>

Gå til målestokk

1:469

Kommune

Karttype

Siste nytt!!!

I Nordhordland

Adresser Vaksdal

Eldre flyfoto

Trafikkmeldingar

Lokale stadnamn

Ledige kommunale tomtar

Renovasjon

Næring

Off. bygg og anlegg

Planar

Flyfoto/Skråfoto

Kultur

Natur og friluftsliv

Historiske kart og grenser

Skred

Digitaliserte objekt

Ingen digitaliserte objekt

Bjørndalsvegen 6/23.

Hansen/Karlsen.

EPSG 32632 X / Y
0285798.84, 6718946.28

EPSG 4326 Lat / Lon (DD):
60.54926, 5.09326

Målestokk 1:469



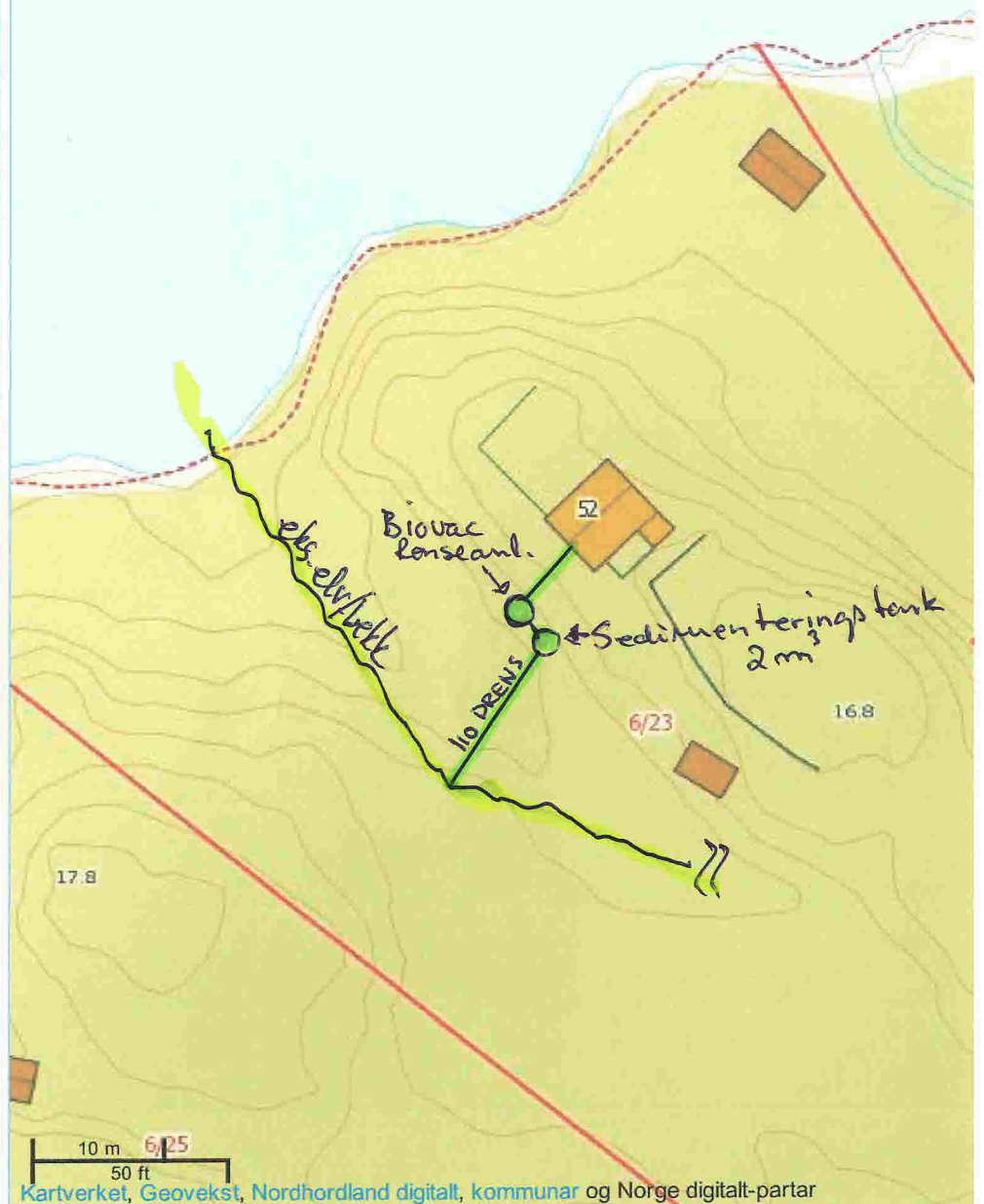
Fløysand VA, as

Rørlegger

Mob. 952 73 505

Fløysand, 5918 Frekhaug

Org.nr.: No 987 774 525 MVA



SITUASJONSKART

Gnr/Bnr: 6/23
Adresse: Bjørndalsvegen
Eigar/søkar: Mosen

Kvalitet : FKB-B

Gjeldande plan : Kommuneplan
Planformål : LNF/ Verneplan for Rylandsvassdraget

Vår referanse: Amg






Sign.

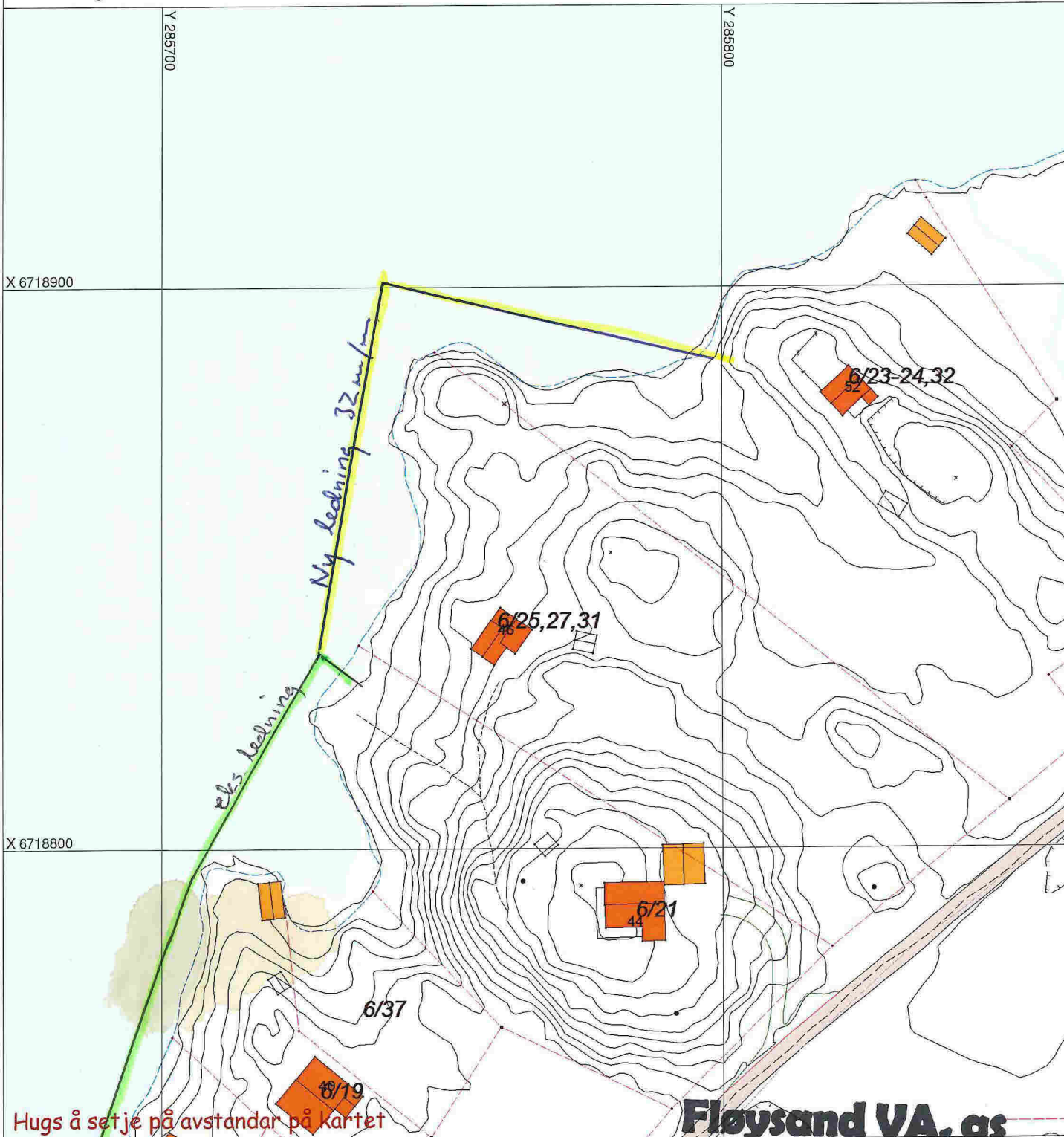


Målestokk: 1:1000
Dato: 22.03.2016

MELAND
KOMMUNE



-  Gjerde
-  Usikker eigedomsgranse
-  Målt eigedomsgranse
-  Bolighus
-  Andre bygg



SITUASJONSPLAN

 Tiltak

Fløysand VA, as

Rørlegger

Mob. 952 73 505

Fløysand, 5918 Frekhaug

Org.nr.: No 987 774 525 MVA

SITUASJONSKART

Gnr/Brnr: 6/23 m fl
 Adresse: Bjørndalsvegen
 Eigar/søkar: Monsen/ Karlsen

Kvalitet : FKB-B

Gjeldande plan : Kommuneplan
 Planformål : LNF/ Verneplan for Rylandsvassdraget

Vår referanse: Amg

Sign.

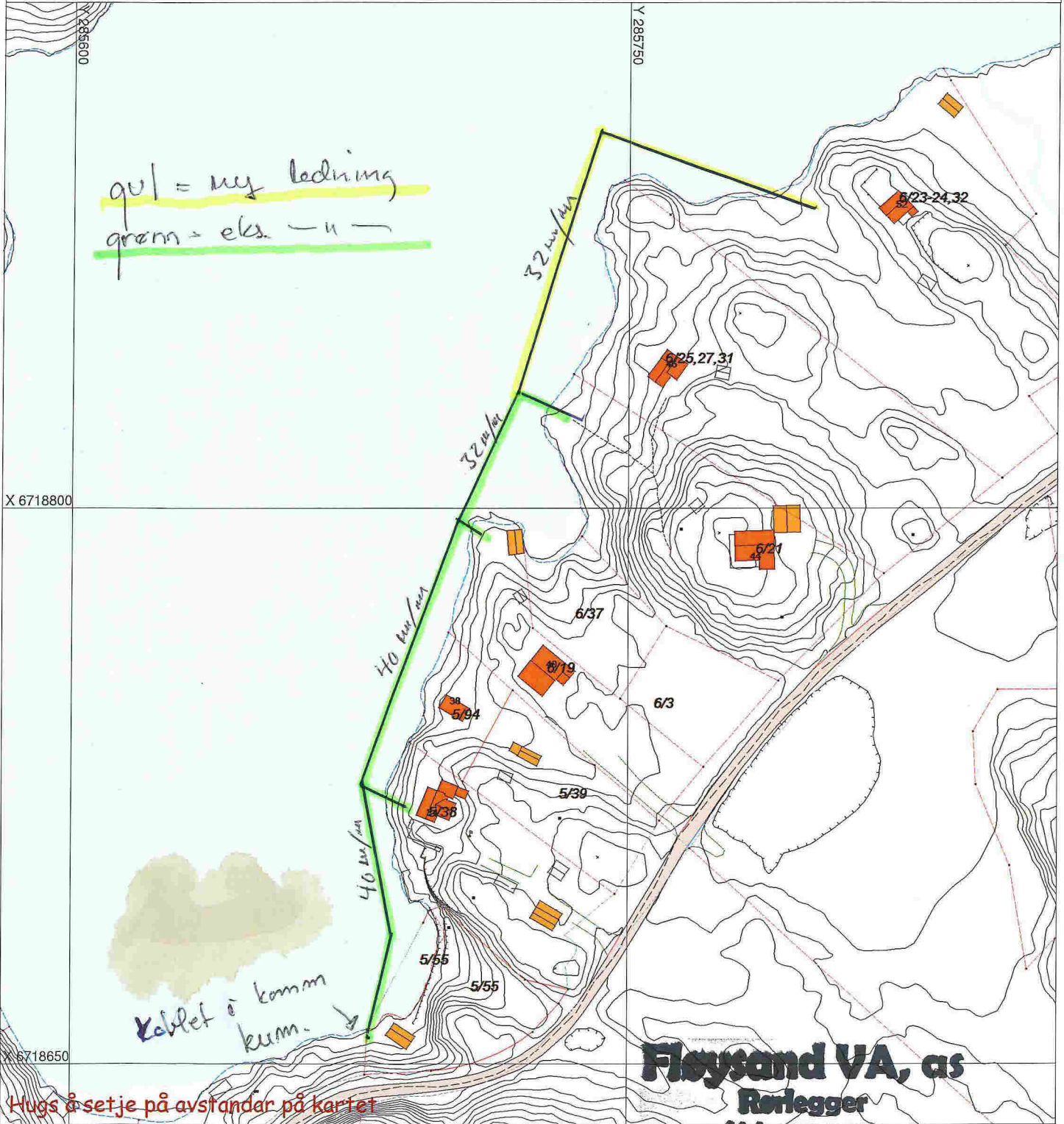


Målestokk: 1:1500
 Dato: 22.03.2016

MELAND
 KOMMUNE



- Gjerde
- Usikker eigedomsgrense
- Målt eigedomsgrense
- Bolighus
- Andre bygg



gul = ny ledning
grønn = eks. - u -

Kablet i kamm
 kum. ↓

Hugs å setje på avstandar på kartet

Floysand VA, as
Rørlegger
Mob. 952 73 505

Floksand, 5918 Frekhaug
Org.nr.: No 987 774 525 MVA
 Underskrift Situasjonsplan Dato

SITUASJONSPLAN

Tiltak