

SITUASJONSKART

Gnr/Bnr: Gbnr 38/2
Adresse:
Eigar/søkar:

Kvalitet :

Gjeldande plan : Kommuneplan
Planformål : Fritidsbustad

Vår referanse:






Sign.

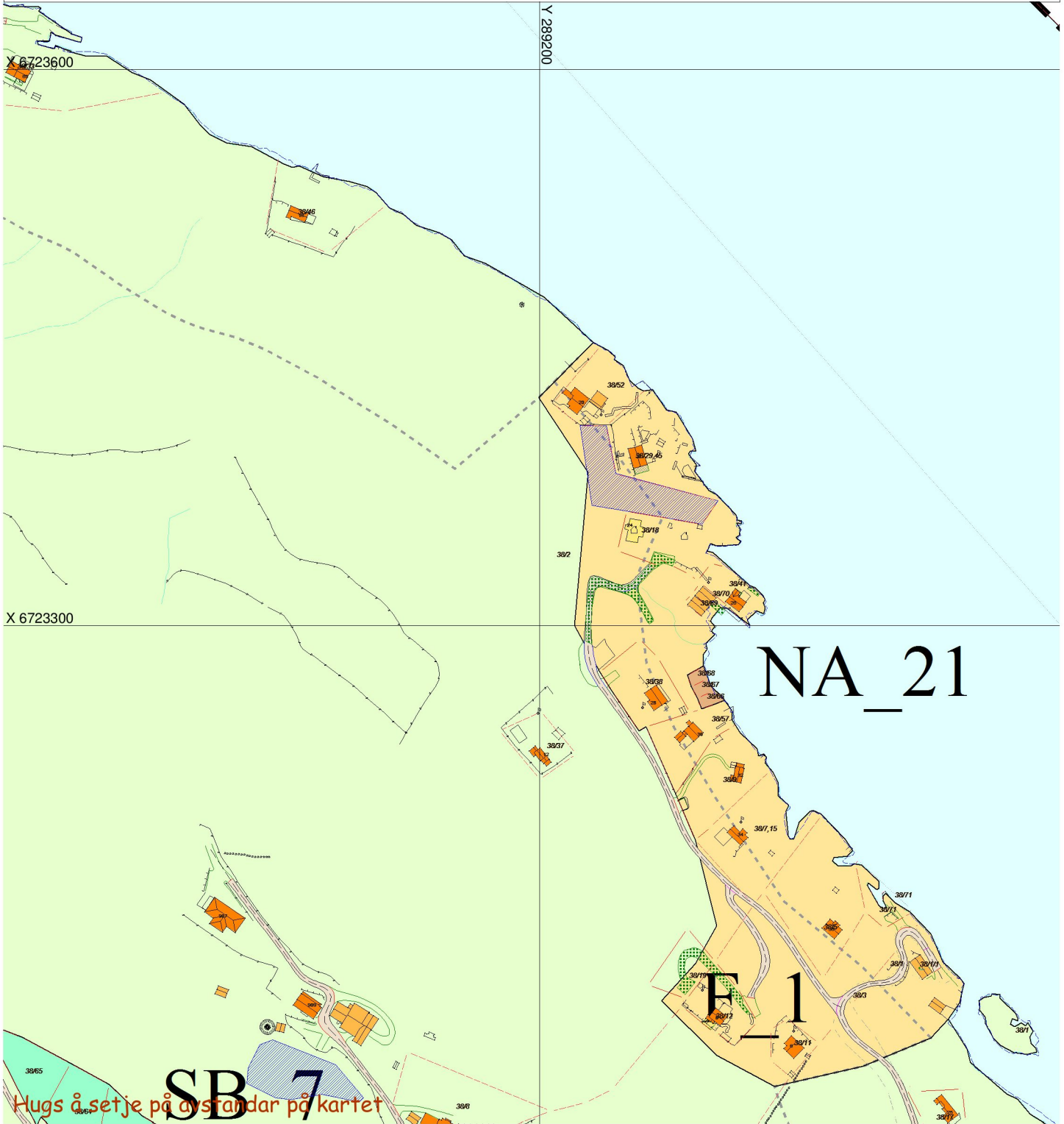


Målestokk: 1:3000
Dato: 27.05.2016

MELAND
KOMMUNE



-  Gjerde
-  Usikker eigedomsgrense
-  Målt eigedomsgrense
-  Bolighus
-  Andre bygg



NA_21

F 1

SB 7

Hugs å setje på avstandar på kartet

SITUASJONSPLAN

 Tiltak

Underskrift Situasjonsplan

Dato