

N=6720450
Ø=291650

N=6720450
Ø=291700

KOORDINATTABELL

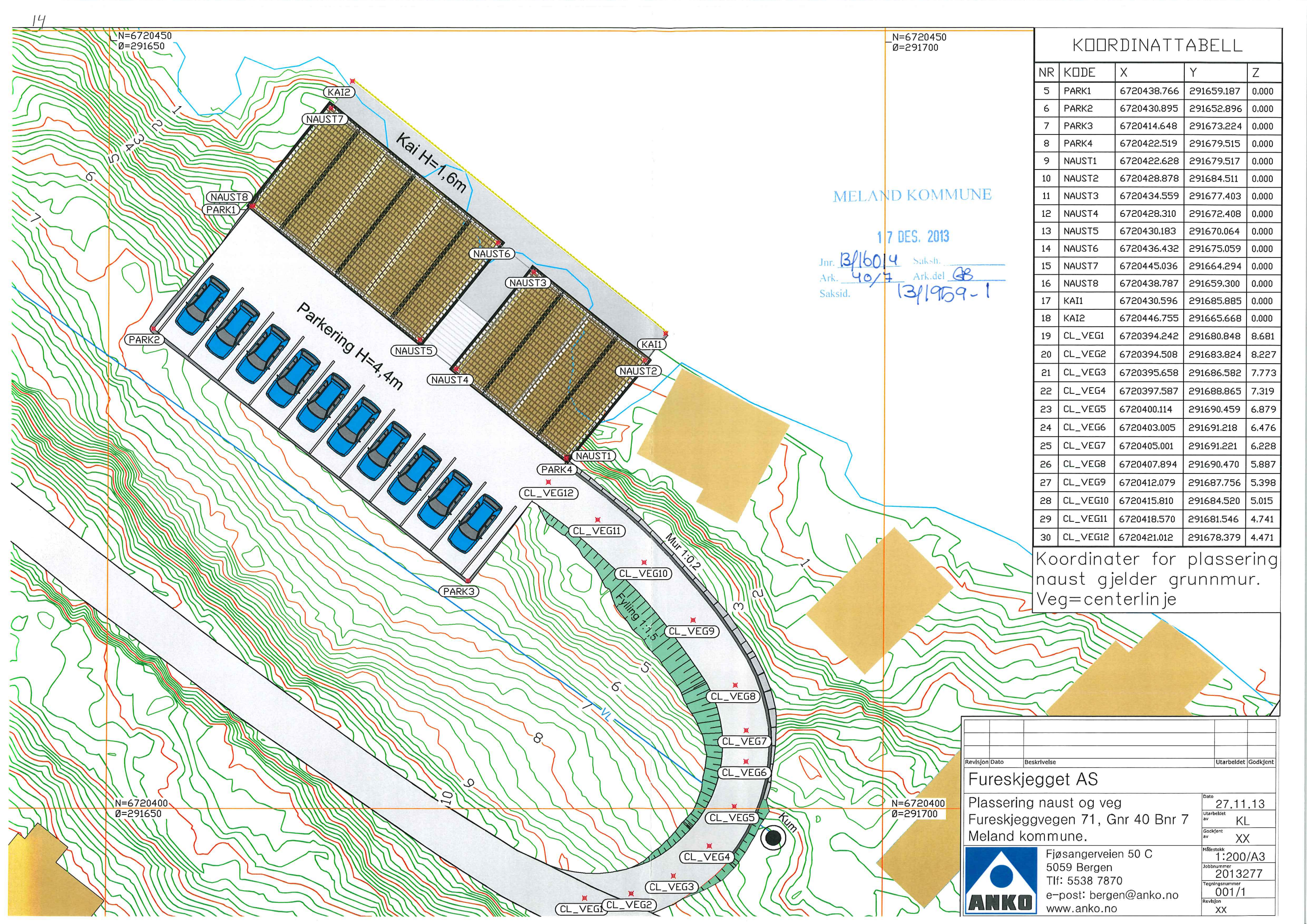
NR	KODE	X	Y	Z
5	PARK1	6720438.766	291659.187	0.000
6	PARK2	6720430.895	291652.896	0.000
7	PARK3	6720414.648	291673.224	0.000
8	PARK4	6720422.519	291679.515	0.000
9	NAUST1	6720422.628	291679.517	0.000
10	NAUST2	6720428.878	291684.511	0.000
11	NAUST3	6720434.559	291677.403	0.000
12	NAUST4	6720428.310	291672.408	0.000
13	NAUST5	6720430.183	291670.064	0.000
14	NAUST6	6720436.432	291675.059	0.000
15	NAUST7	6720445.036	291664.294	0.000
16	NAUST8	6720438.787	291659.300	0.000
17	KAI1	6720430.596	291685.885	0.000
18	KAI2	6720446.755	291665.668	0.000
19	CL_VEG1	6720394.242	291680.848	8.681
20	CL_VEG2	6720394.508	291683.824	8.227
21	CL_VEG3	6720395.658	291686.582	7.773
22	CL_VEG4	6720397.587	291688.865	7.319
23	CL_VEG5	6720400.114	291690.459	6.879
24	CL_VEG6	6720403.005	291691.218	6.476
25	CL_VEG7	6720405.001	291691.221	6.228
26	CL_VEG8	6720407.894	291690.470	5.887
27	CL_VEG9	6720412.079	291687.756	5.398
28	CL_VEG10	6720415.810	291684.520	5.015
29	CL_VEG11	6720418.570	291681.546	4.741
30	CL_VEG12	6720421.012	291678.379	4.471

MELAND KOMMUNE

17 DES. 2013

Jnr. B/16014 Saksh. _____
 Ark. 40/7 Ark.del GB
 Saksid. 13/1959-1

Koordinater for plassering
 naust gjelder grunnmur.
 Veg=centerlinje

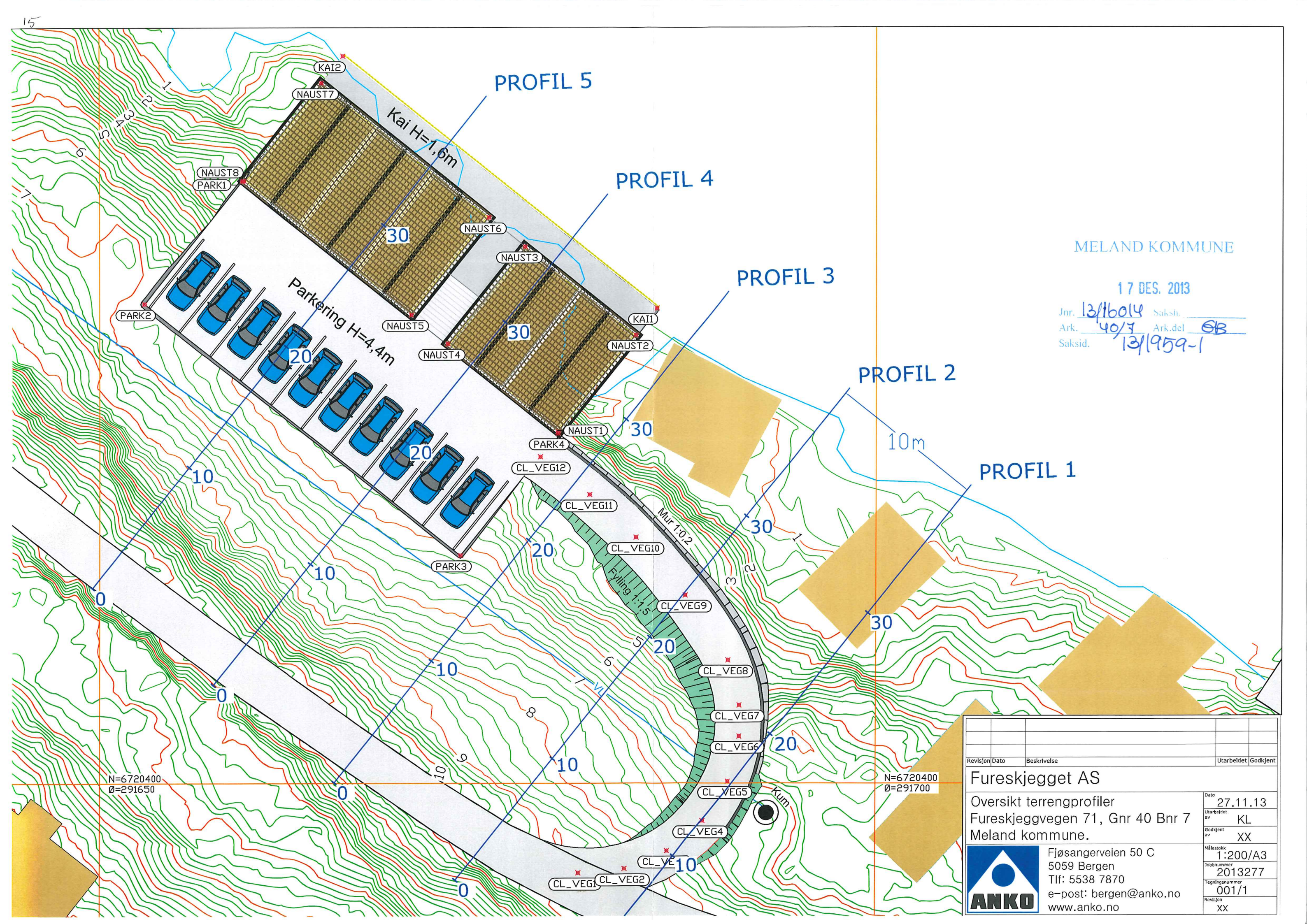


Revisjon	Dato	Beskrivelse	Utarb. av	Godkjent av
<p>Fureskjetget AS</p> <p>Plassering naust og veg Fureskjetgvegen 71, Gnr 40 Bnr 7 Meland kommune.</p>				
	Dato	27.11.13		
	Utarb. av	KL		
	Godkjent av	XX		
	Målestokk	1:200/A3		
	Jobbnummer	2013277		
	Tegningsnummer	001/1		
	Revisjon	XX		
		Fjøsangerveien 50 C 5059 Bergen Tlf: 5538 7870 e-post: bergen@anko.no www.anko.no		

MELAND KOMMUNE

17 DES. 2013

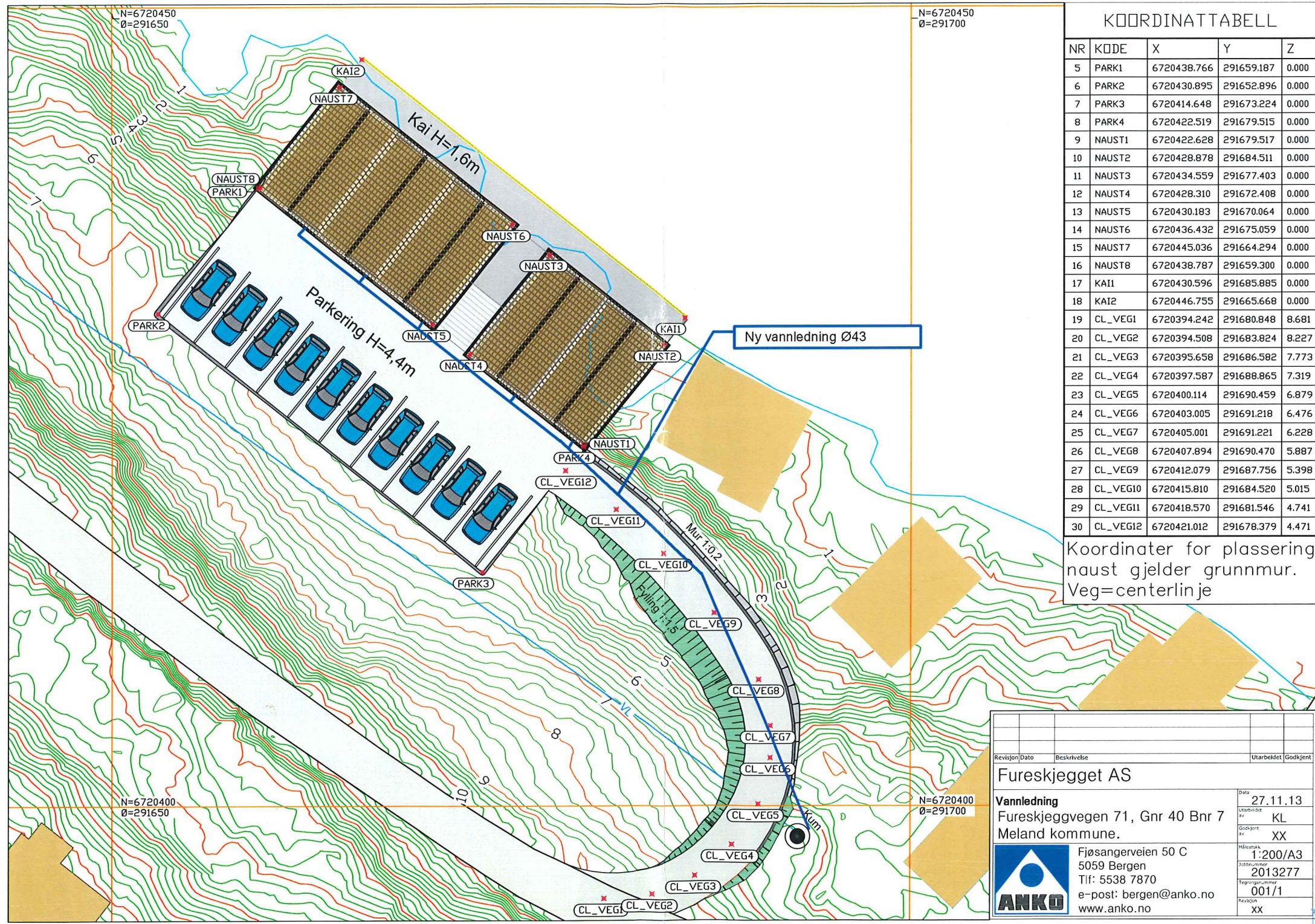
Jnr. 13/16014 Saksh. _____
Ark. 40/7 Ark.del SB
Saksid. 13/1959-1



Revisjon	Dato	Beskrivelse	Utarbeidet	Godkjent
Fureskjegget AS				
Oversikt terrengprofiler				
Fureskjegggvegen 71, Gnr 40 Bnr 7				
Meland kommune.				
Fjøsangerveien 50 C 5059 Bergen Tlf: 5538 7870 e-post: bergen@anko.no www.anko.no				Dato 27.11.13
				Utarbeidet av KL
				Godkjent av XX
				Målestokk 1:200/A3
				Jobbnummer 2013277
				Tegningsnummer 001/1
				Revisjon XX

N=6720400
Ø=291650

N=6720400
Ø=291700



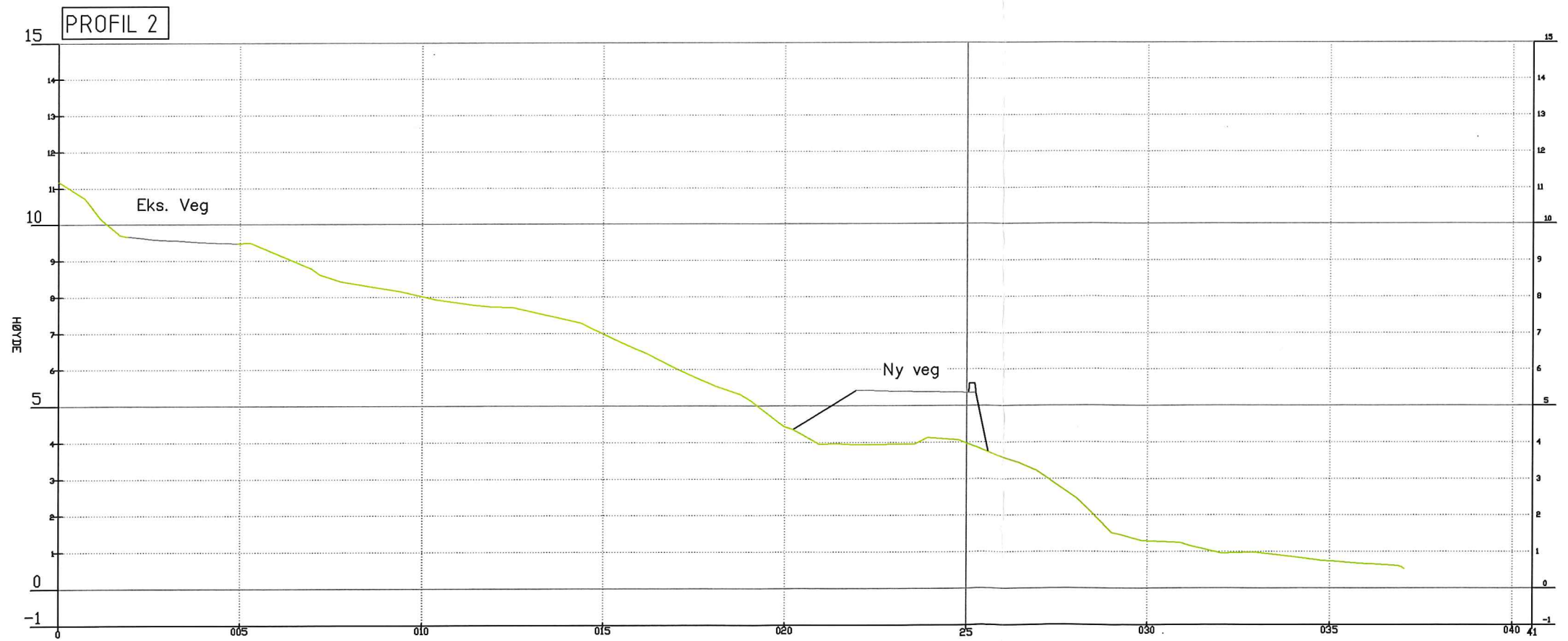
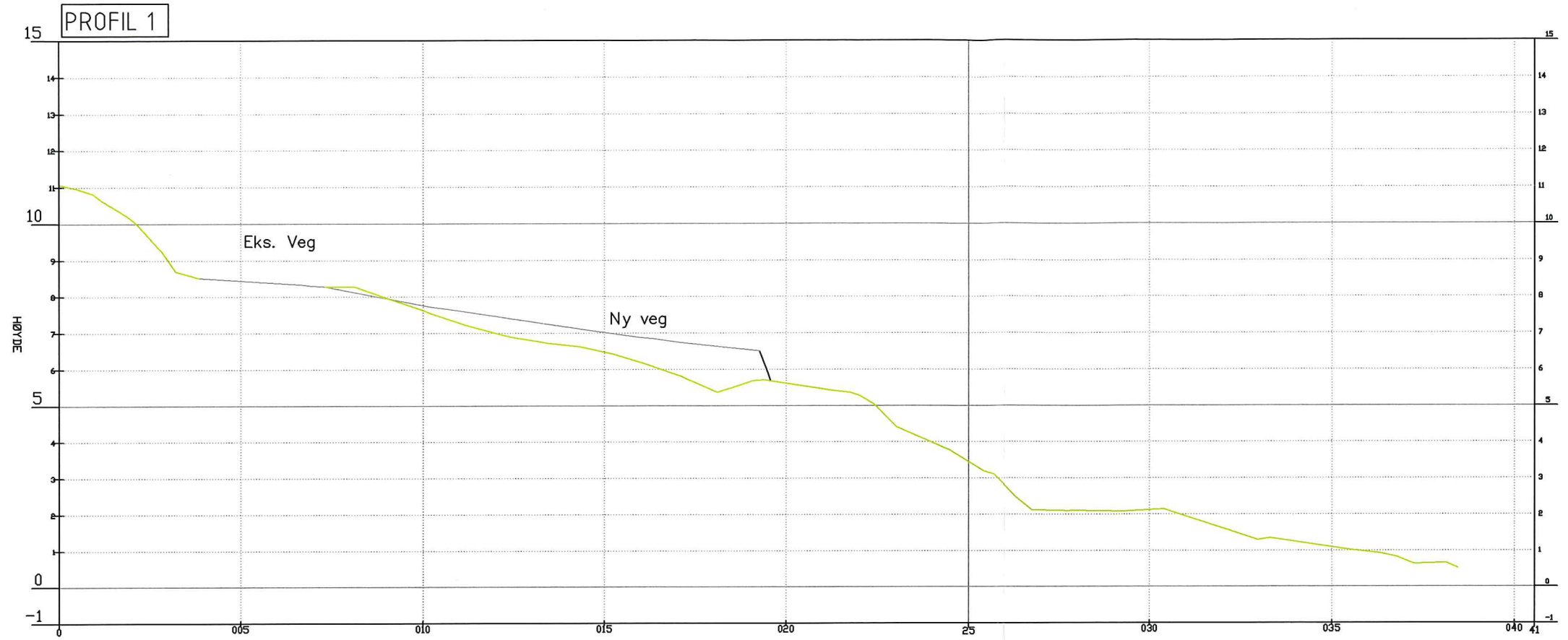
KOORDINATTABELL				
NR	KODE	X	Y	Z
5	PARK1	6720438.766	291659.187	0.000
6	PARK2	6720430.895	291652.896	0.000
7	PARK3	6720414.648	291673.224	0.000
8	PARK4	6720422.519	291679.515	0.000
9	NAUST1	6720422.628	291679.517	0.000
10	NAUST2	6720428.878	291684.511	0.000
11	NAUST3	6720434.559	291677.403	0.000
12	NAUST4	6720428.310	291672.408	0.000
13	NAUST5	6720430.183	291670.064	0.000
14	NAUST6	6720436.432	291675.059	0.000
15	NAUST7	6720445.036	291664.294	0.000
16	NAUST8	6720438.787	291659.300	0.000
17	KAI1	6720430.596	291685.885	0.000
18	KAI2	6720446.755	291665.668	0.000
19	CL_VEG1	6720394.242	291680.848	8.681
20	CL_VEG2	6720394.508	291683.824	8.227
21	CL_VEG3	6720395.658	291686.582	7.773
22	CL_VEG4	6720397.587	291688.865	7.319
23	CL_VEG5	6720400.114	291690.459	6.879
24	CL_VEG6	6720403.005	291691.218	6.476
25	CL_VEG7	6720405.001	291691.221	6.228
26	CL_VEG8	6720407.894	291690.470	5.887
27	CL_VEG9	6720412.079	291687.756	5.398
28	CL_VEG10	6720415.810	291684.520	5.015
29	CL_VEG11	6720418.570	291681.546	4.741
30	CL_VEG12	6720421.012	291678.379	4.471

Koordinater for plassering naust gjelder grunnmur. Veg=centerlinje

Revisjon	Dato	Beskrivelse	Utarbeidet	Godkjent
Fureskjetget AS				
Vannledning			Data 27.11.13	
Fureskjetgvegen 71, Gnr 40 Bnr 7			Utarbeidet KL	
Meland kommune.			Godkjent XX	
 Fjøsangerveien 50 C 5059 Bergen Tlf: 5538 7870 e-post: bergen@anko.no www.anko.no			Målestokk 1:200/A3	
			Rutenummer 2013277	
			Tegningsnummer 001/1	
			Revisjon XX	

MELAND KOMMUNE

17 DES. 2013
 Jnr. 13/16014 Saksn.
 Ark. 40/3 Ark.del
 Saksid. 13/1959-1

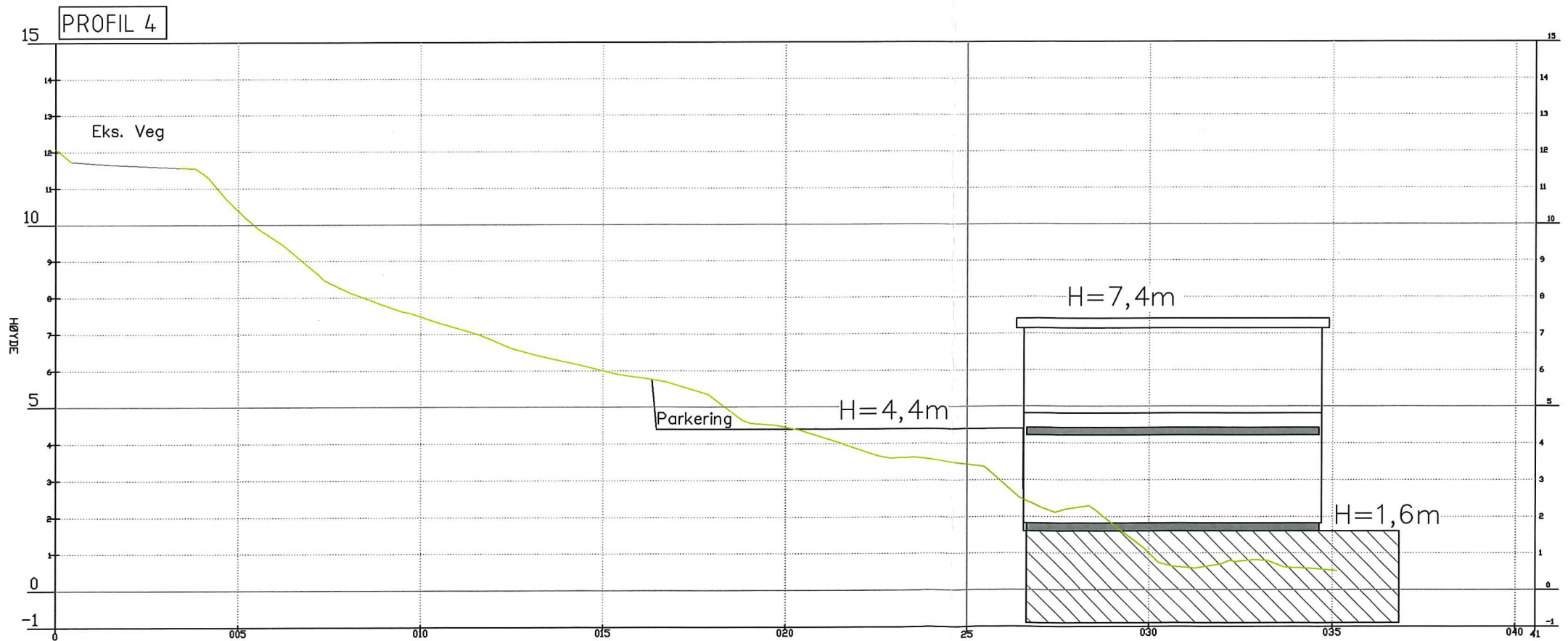
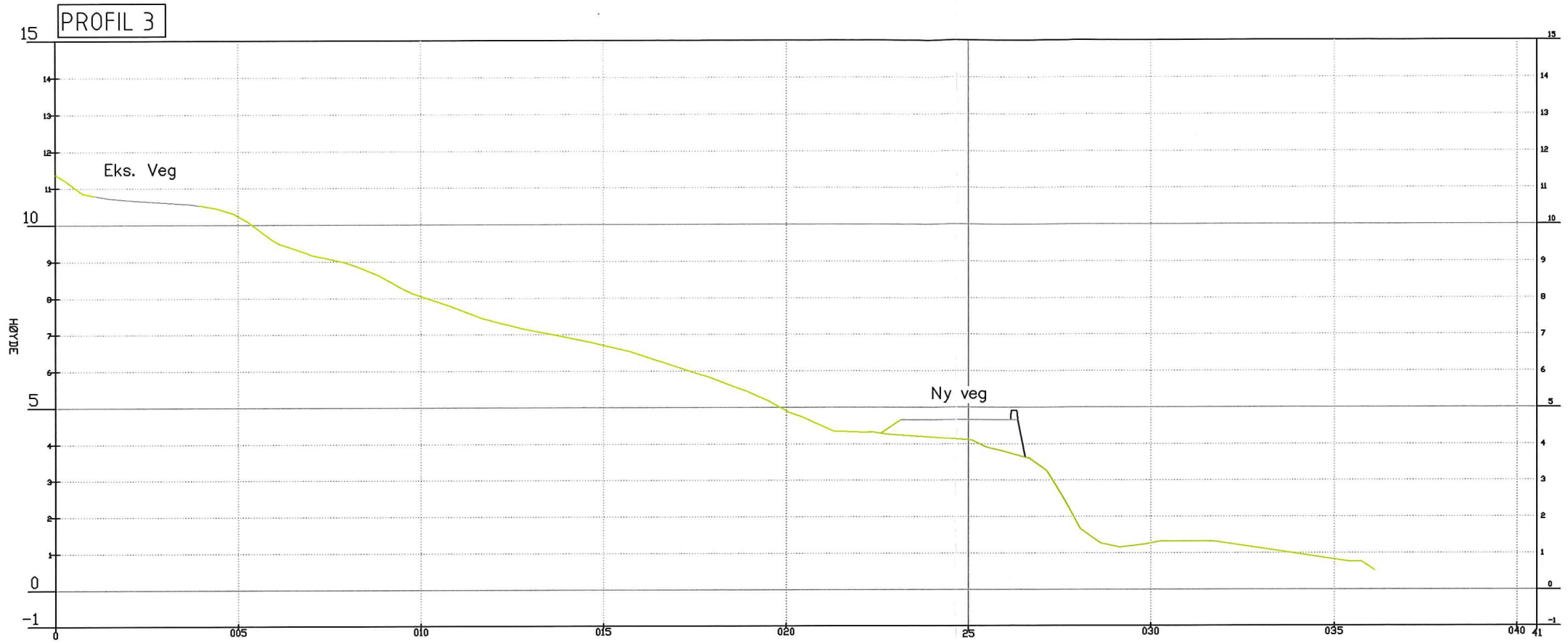


MELAND KOMMUNE

17 DES. 2013

Jnr. 13/1604 Saksl. _____
 Ark. 40/4 Ark.del _____
 Sakslid. 13/1959-1

Revisjon	Dato	Beskrivelse	Utarbeidet	Godkjent
Fureskjegget AS				
Fureskjeggvegen 71, Gnr 40 Bnr 7 Meland kommune. Profiler 1-2				Dato: 27.11.13 Utarbeidet: KL Godkjent: XX
Fjøsangerveien 50 C 5059 Bergen Tlf: 5538 7870 e-post: bergen@anko.no www.anko.no				Skisse: 1:150/A3 Prosjekt: 2013277 Tegningsnummer: 001/1 Funksjon: XX



MELAND KOMMUNE

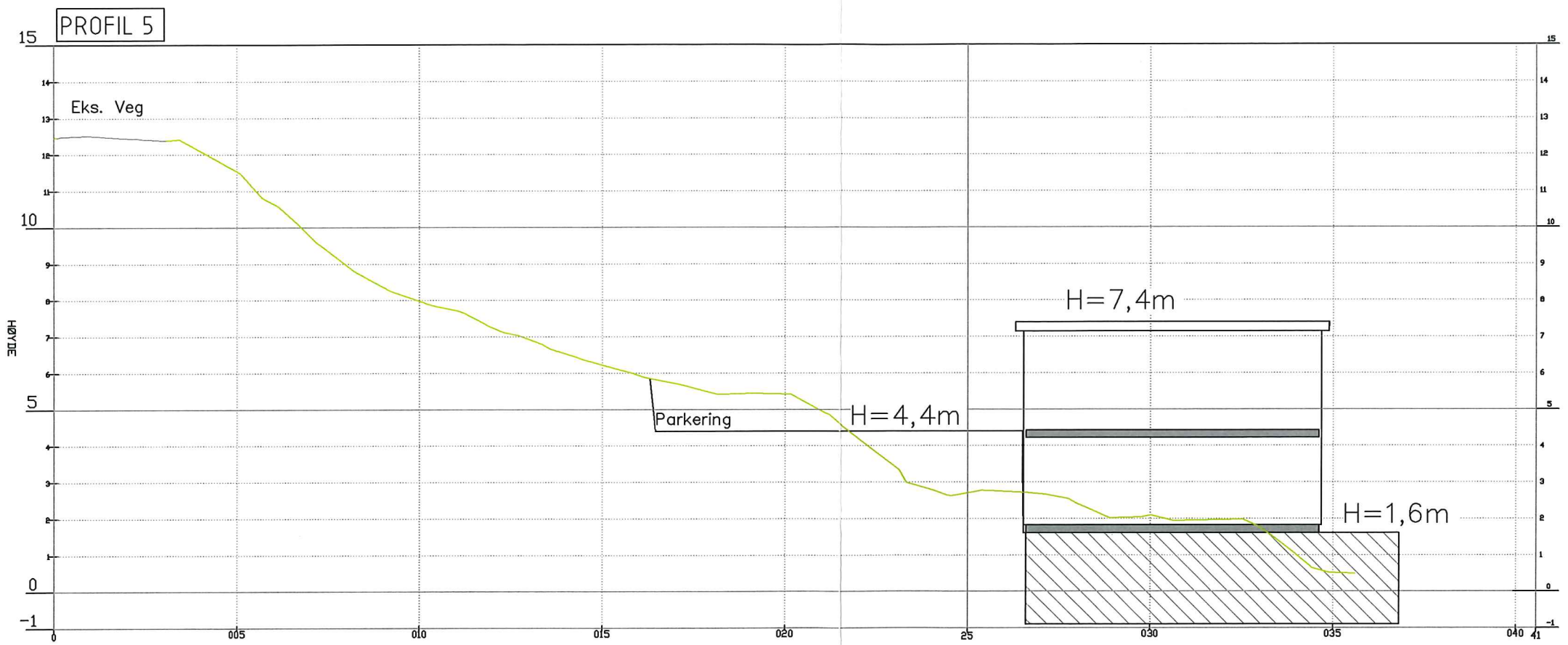
17 DES. 2013

Jnr. 13/16014 Saksh. _____
 Ark. 40/1 Ark.del _____
 Saksid. 13/1959-1

Br. Idon/Dato	Beskrivelse	Likarbeidet	Godkjent
	Fureskjetget AS		
	Fureskjetgvegen 71, Gnr 40 Bnr 7	Dato	27.11.13
	Meland kommune.	Utskrift	KL
	Profiler 3-4	Skisse	XX
		Skala	1:150/A3
		Dokumentnummer	2013277
		Revisjonsnummer	001/1
		Rev. No	XX



Fjøsangerveien 50 C
 5059 Bergen
 Tlf: 5538 7870
 e-post: bergen@anko.no
 www.anko.no



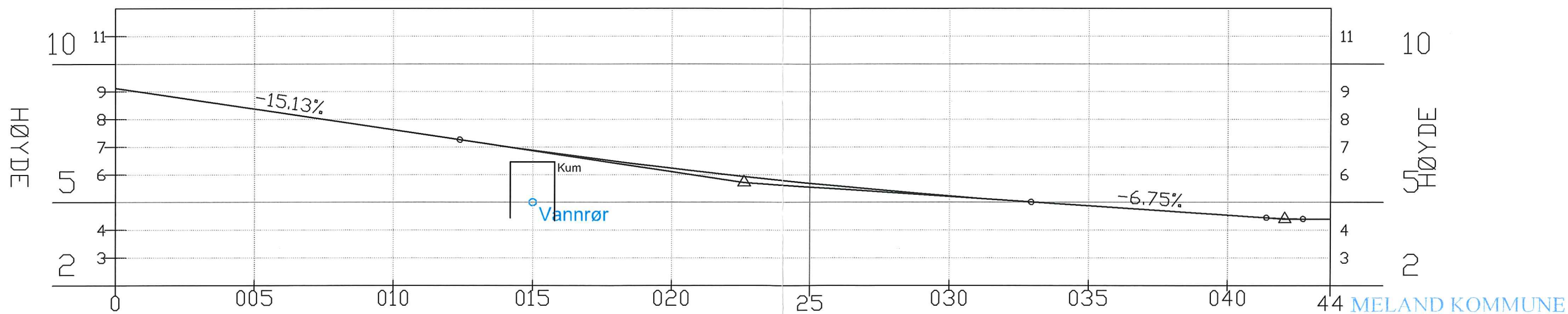
MELAND KOMMUNE

17 DES. 2013

Jnr. 13/16014 Saksnr. _____
 Ark. 40/7 Ark.del _____
 Saksid. 13/1959-1

Rev./Korr./Dato	Beskrivelse	Utarbeidet	Godkjent
	Fureskjegget AS		
	Fureskjeggvegen 71, Gnr 40 Bnr 7	Opp	27.11.13
	Meland kommune.	Utarbeidet	KL
	Profil 5	Godkjent	XX
	 Fjøsangerveien 50 C	Skala	1:150/A3
	5059 Bergen	Prosjektnummer	2013277
	Tlf: 5538 7870	Revisjonsnummer	001/1
	e-post: bergen@anko.no	Funksjon	XX
	www.anko.no		

Lengdeprofil tilkomstveg Naust



17 DES. 2013
 Jnr. 13/16014 Saksh. _____
 Ark. 407 Ark.del _____
 Saksid. B/1959-1

Revisjon	Dato	Beskrivelse	Utarbeidet	Godkjent
Fureskjegget AS				
Lengdeprofil ny tilkomstveg Naust			Dato	27.11.13
Fureskjeggvegen 71, Gnr 40 Bnr 7			Utarbeidet av	KL
Meland kommune.			Godkjent av	XX
 Fjøsangerveien 50 C 5059 Bergen Tlf: 5538 7870 e-post: bergen@anko.no www.anko.no	Målestokk	1:150/A3		
	Jobbnummer	2013277		
	Tegningsnummer	001/1		
	Revisjon	XX		