

Meland Kommune  
Postboks 79

5906 Frekhaug

29.07.2016  
Vår ref.: Følgebrev.doc  
Deres ref.:

**Pnr. – 16019 VEDR.: TILSVAR PÅ NABOMERKNAD VED SØKNAD OM DELING  
GNR 25, BNR 27, MELAND KOMMUNE**

Prosjektstyring Vest AS har på vegne av tiltakshaver, Kenneth Bergesen, mottatt brev om behov for tilleggsopplysninger ved søknad om deling av eiendom til oppføring av bolig. Gbnr 25/27, Meland.

Ref: 16/1362 – 16/13743

**Avkjørsel**

Det bes om dokumentasjon for avkjørsel til kommunal vei iht. Vegloven § 43.

Vedlagt kart mottatt fra kommunen ved søknad om bruksendring for eiendommen, med siktsoner og svingradius inntegnet. Vedlegg D1.

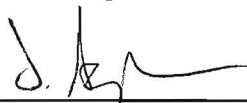
Det fremgår av godkjenning om bruksendring datert 11/01/16 (Ref: 15/1761 – 16/139) at det i saken er opplyst at avkjørsel fra kommunal veg holder gjeldende krav til svingradius og frisikt.

Vedlagt lengdeprofil for vei. Vedlegg E1.

**Søknad**

Det søkes ved dette tillatelse til fradeling og dispensasjon som omsøkt.

Med vennlig hilsen




---


Prosjektstyring Vest AS  
Jakob Aglen


Vedlegg: D1 Situasjon m inntegnet siktsone og svingradius  
E1 Lengdeprofil, vei

# ambita

Kommune: 1256 Meland  
Eiendom: 1256/25/27

 SIKTSSONE 45 m (4m INN I AVKJØRSEL)

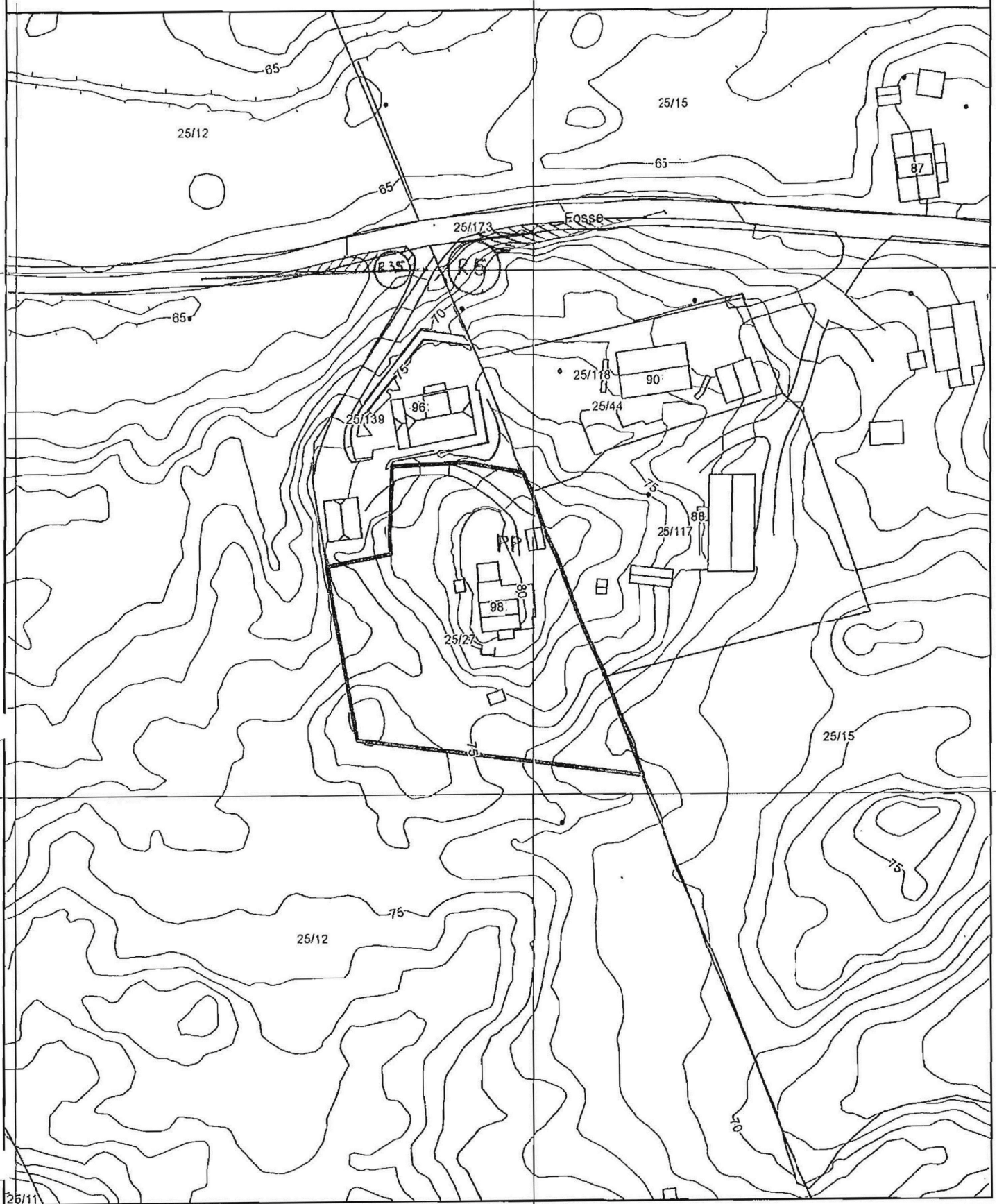
 R = 3.5 m


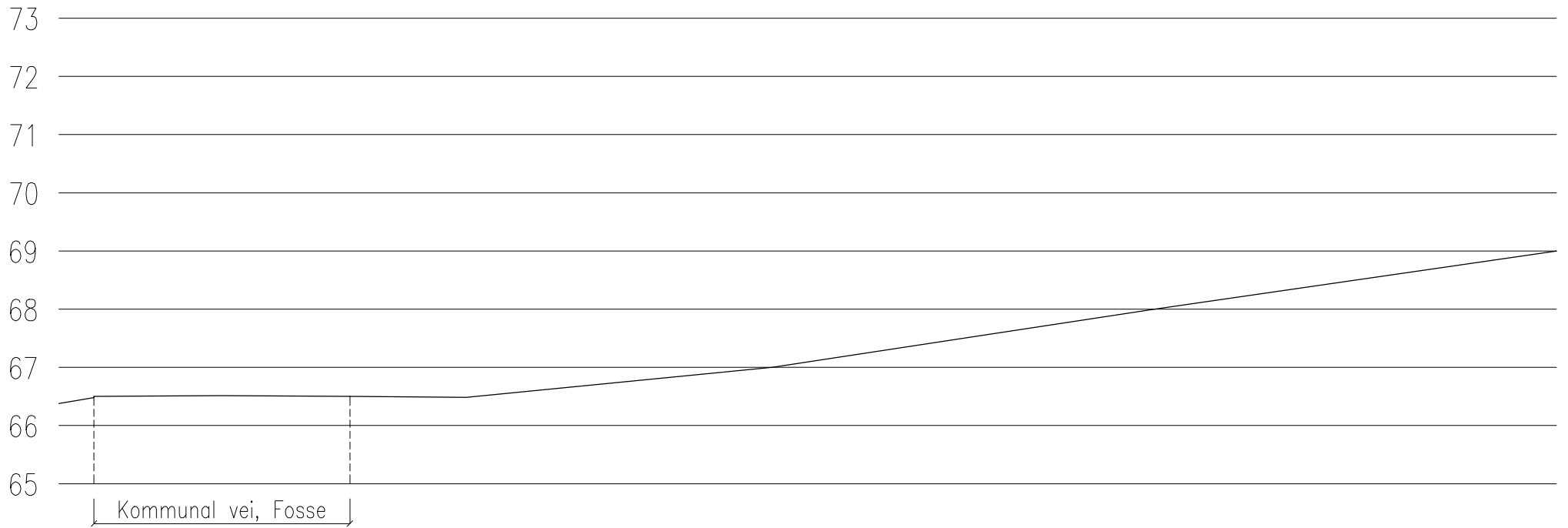
 R = 5 m



Målestokk 1:1000

Dato: 8.4.2015





REV.	ENDRING GJELDER						DATE	TEGNET
<b>Kenneth Bergesen</b> Fosse 98, Gnr.25, Bnr.27, Meland								
<b>Lengdeprofil, vei</b>								
<input checked="" type="checkbox"/> UTKAST / SKISSE <input checked="" type="checkbox"/> NABOVARSLING OG BYGGEMELDING <input type="checkbox"/> ARBEIDSTEGNING (NB: BESTILLINGER MÅ KUN GJØRES FRA ARBEIDSTEGNINGER)								
ASKØY	TEGN. AV	KONTR. AV	KONTR. AV	MÅL	PROSJ. NR.	BYGG	TEGN. NR.	
27.07.16	JFA	AK	.	1:100-A4	16019	.	001	
<b>PROSJEKTSTYRING VEST AS</b>								
PB. 66 5318 STRUSSHAMN		PROSJEKTADMINISTRASJON EPOST: ame@svito		TLF. 950 66 447		E1		