
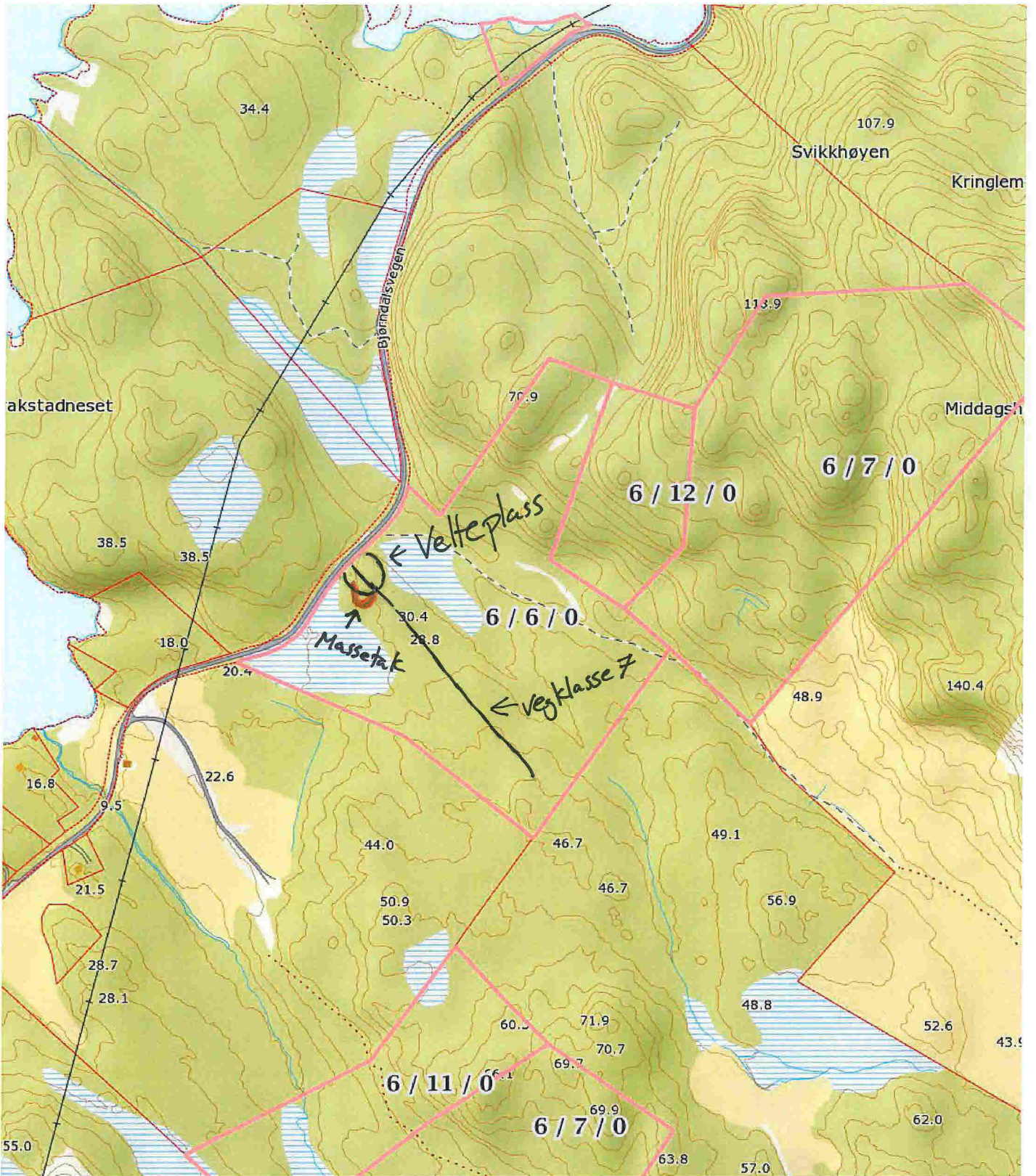




<p>0 500 1000 1500m</p> <p>Målestokk 1 : 50000 ved A4 utskrift</p> <p>Utskriftsdato: 20.09.2016</p>	<p>Erosjonsrisiko</p> <p>TEGNFORKLARING</p> <ul style="list-style-type: none"> Liten erosjonsrisiko Middels erosjonsrisiko Stor erosjonsrisiko Svært stor erosjonsrisiko Ikke kartlagt <p>Sum: _____</p>	<p>AREALTALL (DEKAR)</p> <table border="1" style="width: 100%; border-collapse: collapse;"> <tr> <td style="text-align: right;">Liten erosjonsrisiko</td> <td style="text-align: right;">0.0</td> <td></td> </tr> <tr> <td style="text-align: right;">Middels erosjonsrisiko</td> <td style="text-align: right;">0.0</td> <td></td> </tr> <tr> <td style="text-align: right;">Stor erosjonsrisiko</td> <td style="text-align: right;">0.0</td> <td></td> </tr> <tr> <td style="text-align: right;">Svært stor erosjonsrisiko</td> <td style="text-align: right;">0.0</td> <td style="text-align: right;">0.0</td> </tr> <tr> <td style="text-align: right;">Ikke kartlagt</td> <td style="text-align: right;">521.0</td> <td></td> </tr> <tr> <td style="text-align: right;">Sum:</td> <td style="text-align: right;">521.0</td> <td style="text-align: right;">0.0</td> </tr> </table>	Liten erosjonsrisiko	0.0		Middels erosjonsrisiko	0.0		Stor erosjonsrisiko	0.0		Svært stor erosjonsrisiko	0.0	0.0	Ikke kartlagt	521.0		Sum:	521.0	0.0
Liten erosjonsrisiko	0.0																			
Middels erosjonsrisiko	0.0																			
Stor erosjonsrisiko	0.0																			
Svært stor erosjonsrisiko	0.0	0.0																		
Ikke kartlagt	521.0																			
Sum:	521.0	0.0																		
<p>GÅRDSKART 1256-6/6</p> <p>Tilknyttede grunneiendommer: 6/6 - 6/11 - 6/29 - 6/7 m.fl.</p>	<p>Kartet viser en presentasjon av valgt type gårdskart for valgt eiendom. I tillegg vises bakgrunnskart for gjenkjenning. Arealstatistikken viser arealer i dekar for alle teiger på eiendommen. Det kan forekomme avrundingsforskjeller i arealtallene.</p> <p>Ajourføringsbehov meldes til kommunen.</p> <ul style="list-style-type: none"> Arealressursgrenser Eiendomsgrenser <p style="font-size: 1.2em; font-family: cursive;">X = planlagt skogsveg</p>																			
 <p>NIBIO NORSK INSTITUTT FOR BIOØKONOMI</p>																				



Målestokk 1 : 5000 ved A4 utskrift
 Utskriftsdato: 20.09.2016

GÅRDSKART 1256-6/6
 Tilknyttede grunneiendommer:
 6/6 - 6/11 - 6/7 - 6/12 m.fl.

Erosjonsrisiko

TEGNFORKLARING

- Liten erosjonsrisiko
- Middels erosjonsrisiko
- Stor erosjonsrisiko
- Svært stor erosjonsrisiko
- Ikke kartlagt
- Sum:

AREALTALL (DEKAR)

Liten erosjonsrisiko	0.0
Middels erosjonsrisiko	0.0
Stor erosjonsrisiko	0.0
Svært stor erosjonsrisiko	0.0
Ikke kartlagt	0.0
Sum:	521.0
	0.0

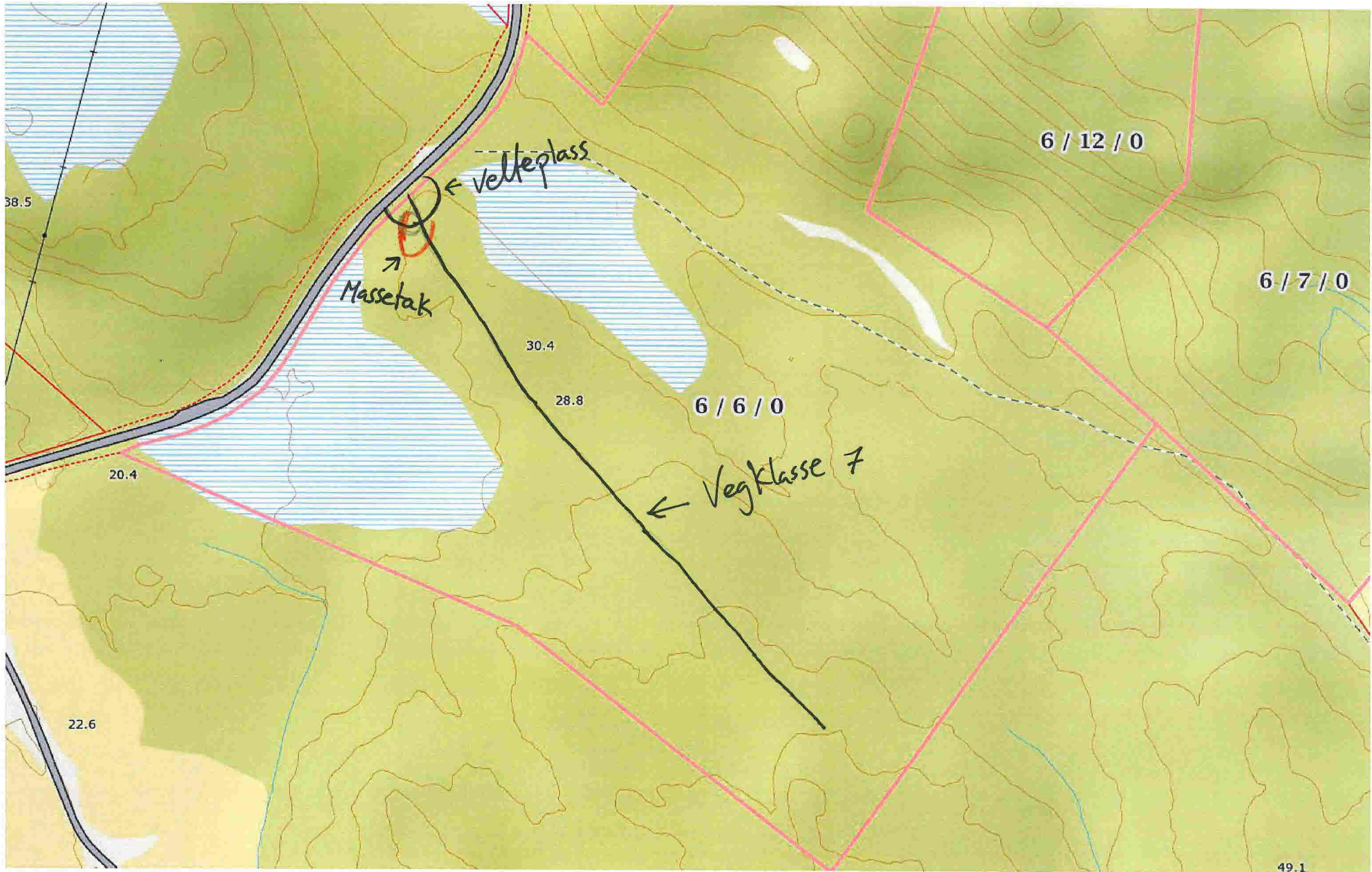
Kartet viser en presentasjon av valgt type gårdskart for valgt eiendom. I tillegg vises bakgrunnskart for gjenkjenning. Arealstatistikken viser arealer i dekar for alle teiger på eiendommen. Det kan forekomme avrundingsforskjeller i arealtallene.

Ajourføringsbehov meldes til kommunen.

- Arealressursgrenser
- Eiendomsgrenser



NIBIO
 NORSK INSTITUTT FOR
 BIOØKONOMI



0 20 40 60m

Målestokk 1:2000 ved A4 liggende utskrift



