

**SITUASJONSKART**

Gnr/Bnr: 23/4

Adresse:

Eigar/søkar:

Kvalitet : FKB-B






Gjeldande plan : Reguleringsplan

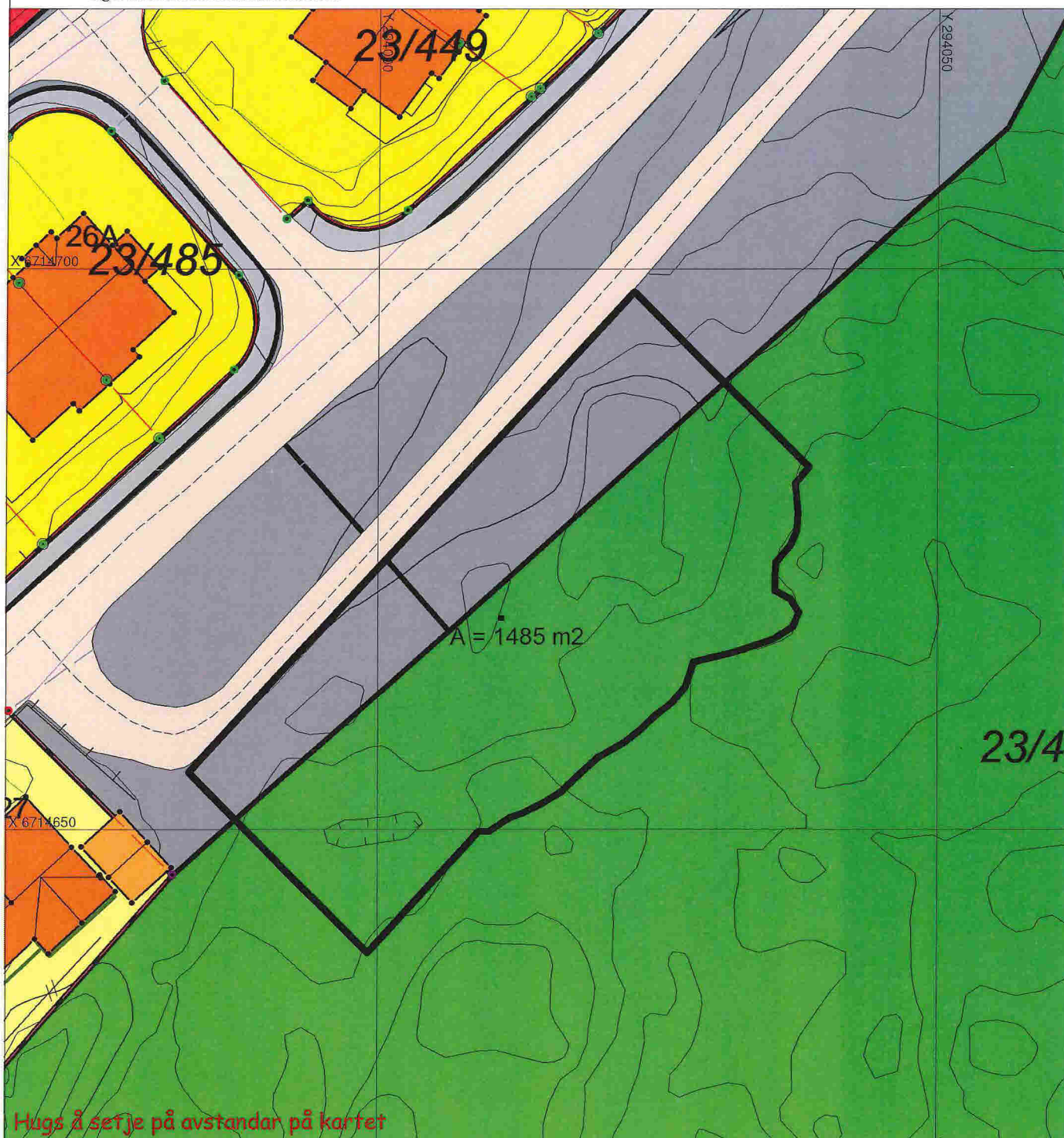
Planformål : Grønt/ friområde

Vår referanse: Amg

Sign. ....

Målestokk: 1:500  
Dato: 08.11.2016**MELAND  
KOMMUNE**

- |  |                        |   |            |
|--|------------------------|---|------------|
|  | Gjerde                 |  | Bolighus   |
|  | Usikker eigedomsgrænse |  | Andre bygg |
|  | Målt eigedomsgrænse    |   |            |



Hugs å setje på avstandar på kortet

**SITUASJONSPLAN**

Tiltak

Underskrift Situasjonsplan

Dato