Vertikalnivå 2 - på grunnen

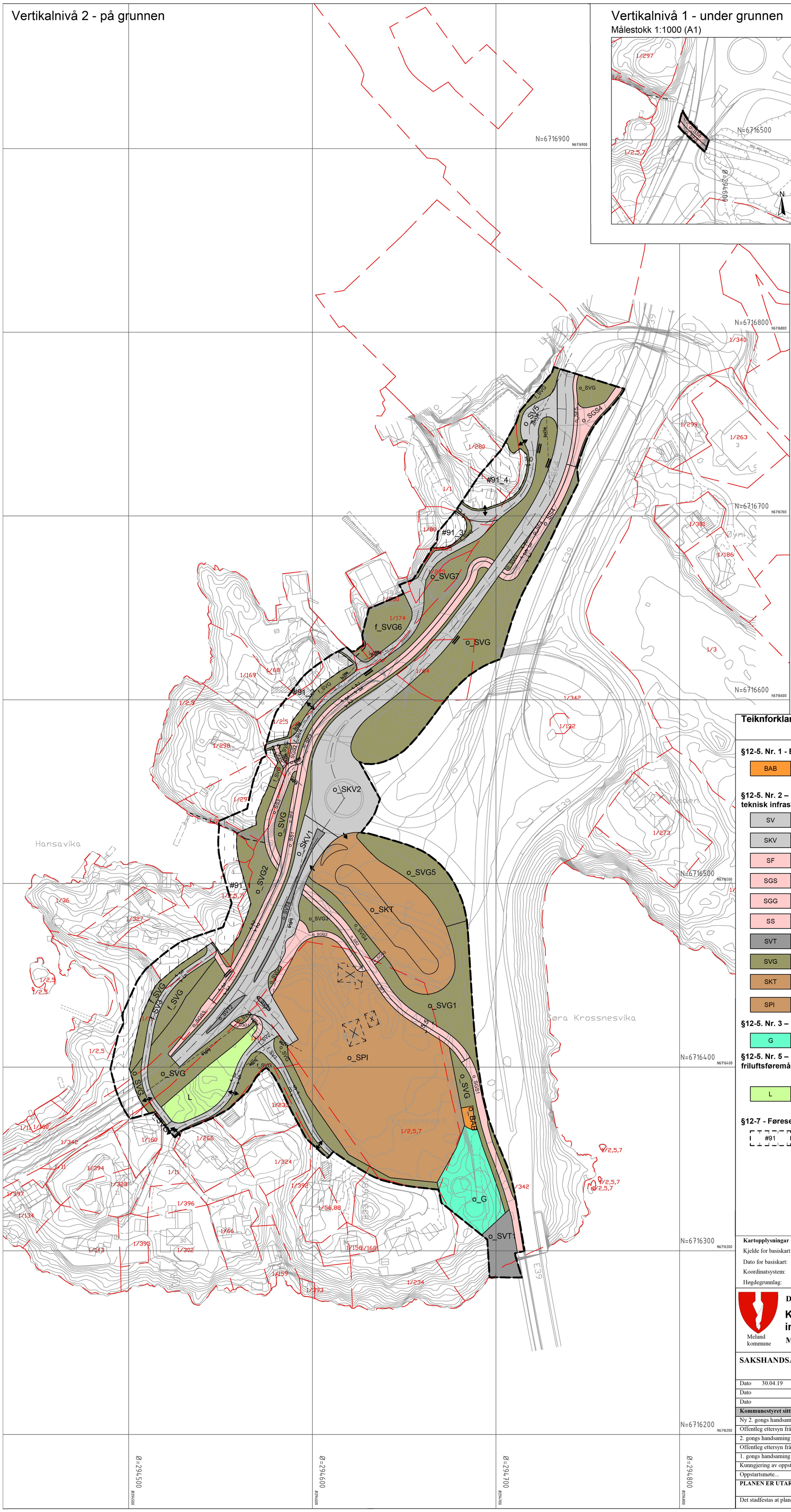

Vertikalnivå 1 - under grunnen

Målestokk 1:1000 (A1)

Vertikalnivå 3 - over grunnen

Målestokk 1:1000 (A1)

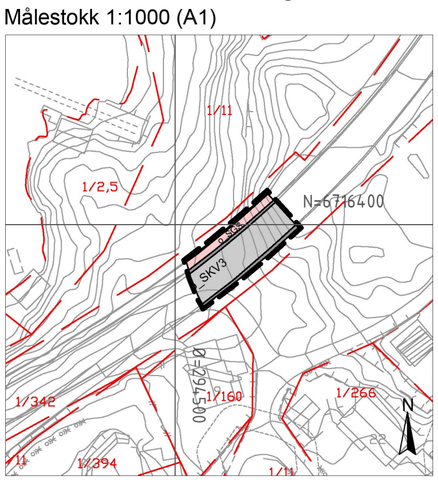

Oversikt over vertikalnivå

Målestokk 1:3000 (A1)

- Vertikalnivå 1 (under grunnen)
- Vertikalnivå 2 (på grunnen)
- Vertikalnivå 3 (over grunnen)

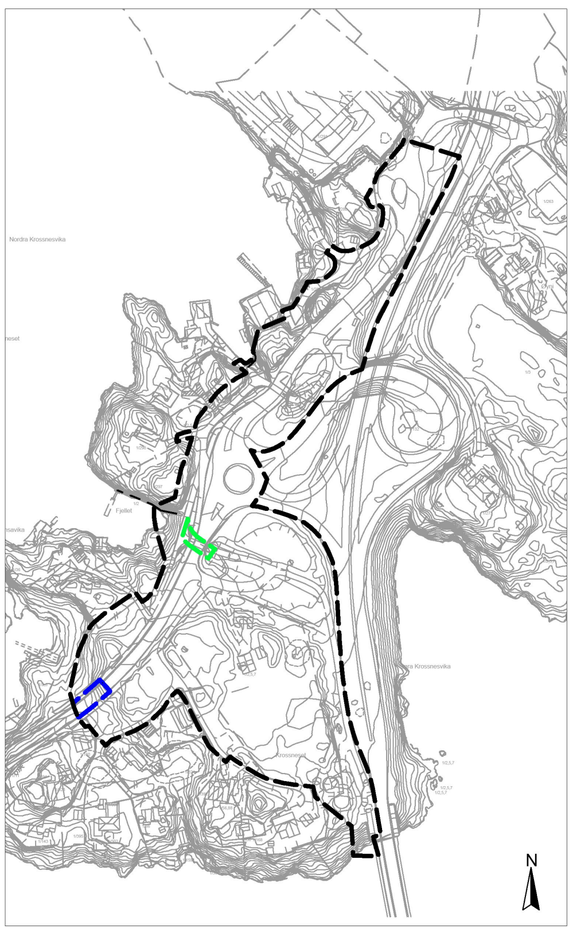

Teiknforklaring

§12-5. Nr. 1 - Bygningar og anlegg

BAB	Andre typar bygningar og anlegg (1500)

§12-5. Nr. 2 – Samferdselsanlegg og teknisk infrastruktur

SV	Veg (2010)
SKV	Køyreveg (2011)
SF	Fortau (2012)
SGS	Gang-/sykkelveg (2015)
SGG	Gangveg/gangareal (2016)
SS	Sykkelveg/-felt (2017)
SVT	Annan veggrunn – teknisk anlegg (2018)
SVG	Annan veggrunn - grøntareal (2019)
SKT	Kollektivterminal (2072)
SPI	Pendlar- / innfartsparkering (2074)

§12-5. Nr. 3 – Grøntstruktur

G	Grøntstruktur (3001)

§12-5. Nr. 5 – Landbruks-, natur- og friluftsføremål og reindrift

L	LNFR (5100)

§12-7 - Føresegnområde

#91	Mellombels anlegg- og riggområde

- RpFormålGrense
- RpFøresegnGrense
- Bygg som inngår i planen (1214)
- Bygg ein foruset skal fjernast (1215)
- Regulert senterlinje (1221)
- Frisiktlinje (1222)

Punktsymboler

- Stenging av avkøyrsel (1241)
- Avkøyrsel - både inn- og utkøyring (1242)
- Avkjørsel - kun innkjøring (1243
- Avkjørsel - kun utkjøring (1244)

§12-7. Nr. 14 – Reg. eigarform

- o_ Offentleg arealføremål
- f_ Felles arealføremål

Illustrerande linje

- Sti
- Kollektivterminal

BASISKART

- Eigedomsgrense
- Eksisterande bygg
- Godkjent tiltak

Kartopplysningar

Kjelde for basiskart:	Statens vegvesen
Dato for basiskart:	16.05.18
Koordinatsystem:	UTM sone 32 basert på EUREF89/WGS84
Høgdegrunnlag:	NN2000

Ekvidistanse 1 m

Kartmålestokk: 1:1000 (A1)

0 12.5 25 37.5 50.m

N

Meland kommune

Detaljregulering

Kollektivknutepunkt og innfartsparkering Flatøy

Med tilhøyrande føresegner

Arealplan-ID: 1256_20160002

Forslagstillar: Statens vegvesen

SAKSHANDSAMING ETTER PLAN- OG BYGNINGSLOVA		SAKS-NR	DATO	SIGN
Dato 30.04.19	Revisjon			
Dato	Revisjon			
Dato	Revisjon			
Kommunestyret sitt vedtak				
Ny 2. gongs handsaming				
Offentleg ettersyn frå .....til				
2. gongs handsaming				
Offentleg ettersyn frå 19.09.18 til 31.10.18				
1. gongs handsaming			04.09.18	
Kunngjering av oppstart av planarbeid		16/355	22.04.16	
Oppstartsmøte...			12.02.16	
PLANEN ER UTARBEIDD AV: SWECO	PLANKONSULENT	TEGNNR.	DATO	SIGN.
			01.06.18	
Det stadfestas at planen er i samsvar med kommunestyret sitt vedtak		Dato	Plansjef	

PLANFORSLAG