

# SITUASJONSKART

Gnr/Bnr: Gbnr 9/2

Adresse:

Eigar/søkar:

Kvalitet :

Gjeldande plan : Kommuneplan

Planformål : LNF






Vår referanse:

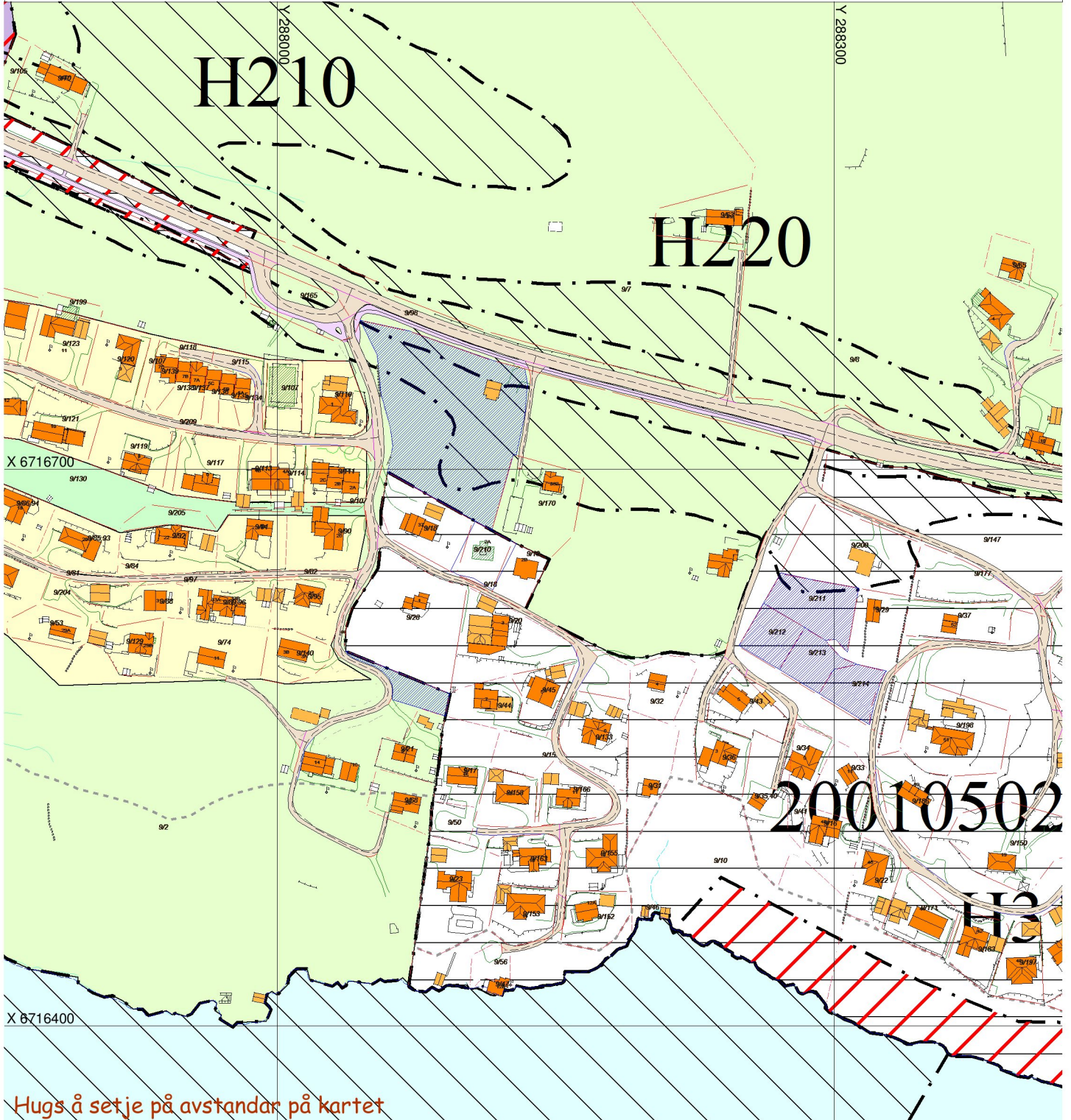
Sign. ....

MELAND  
KOMMUNE




Målestokk: 1:3000  
Dato: 02.03.2017

-  Gjerde
-  Usikker eigdomsgrense
-  Målt eigdomsgrense
-  Bolighus
-  Andre bygg



Hugs å setje på avstandar på kartet

## SITUASJONSPLAN

 Tiltak

Underskrift Situasjonsplan

Dato