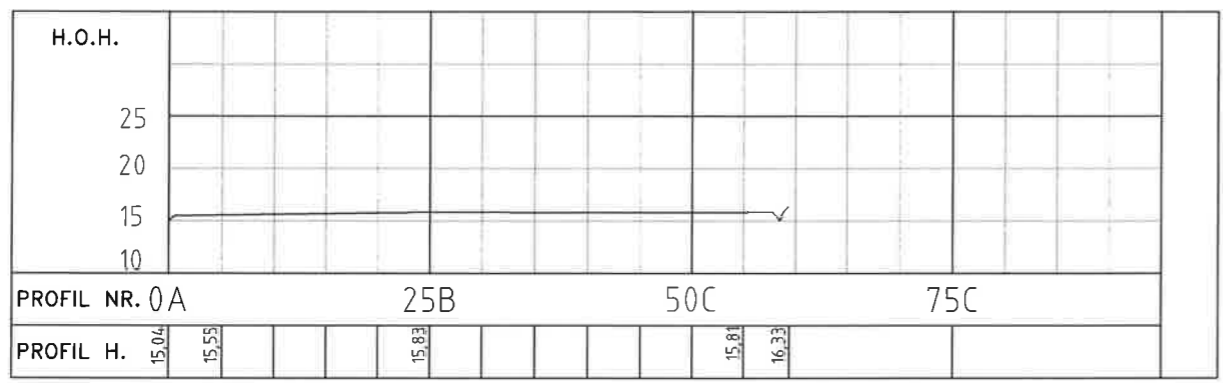
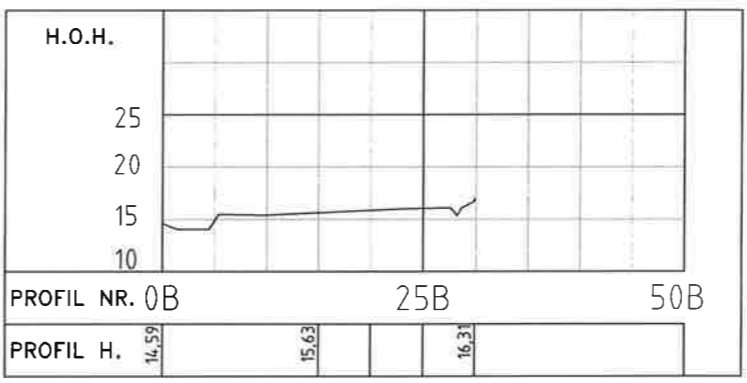


"N:\5167015167044\300 - parkeringsplass Frekhaug\BIM\VA_T\Arkfil\5167044-110-111-112-113.dwg - MKn - Plottet: 2017-03-14, 12:41:3 - LAYOUT = 110 - XREF = NO-profiler, Kart_2D, veier, Stier_rev5, Parkering_oppstilling2"

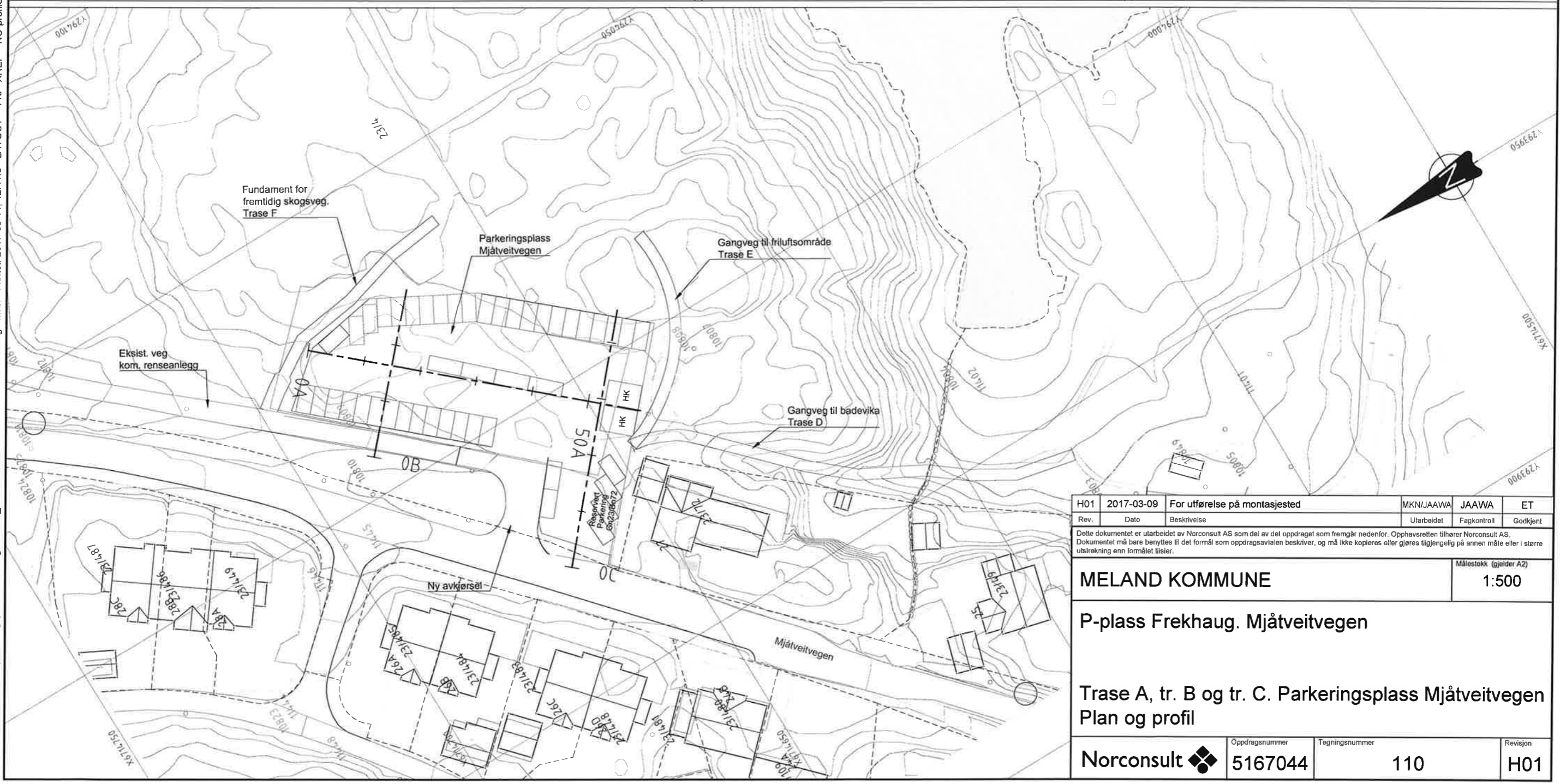
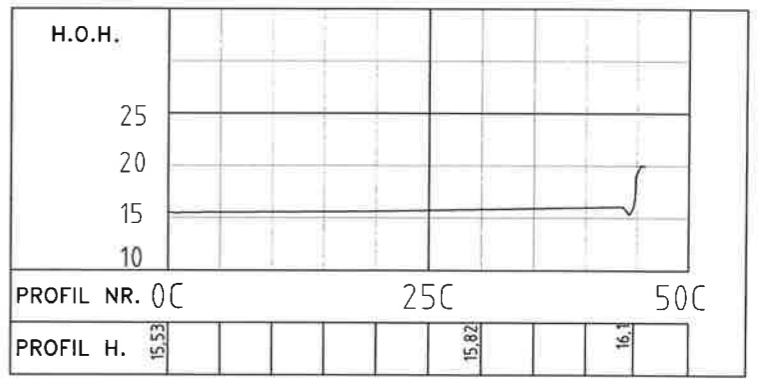
TRASE A



TRASE B



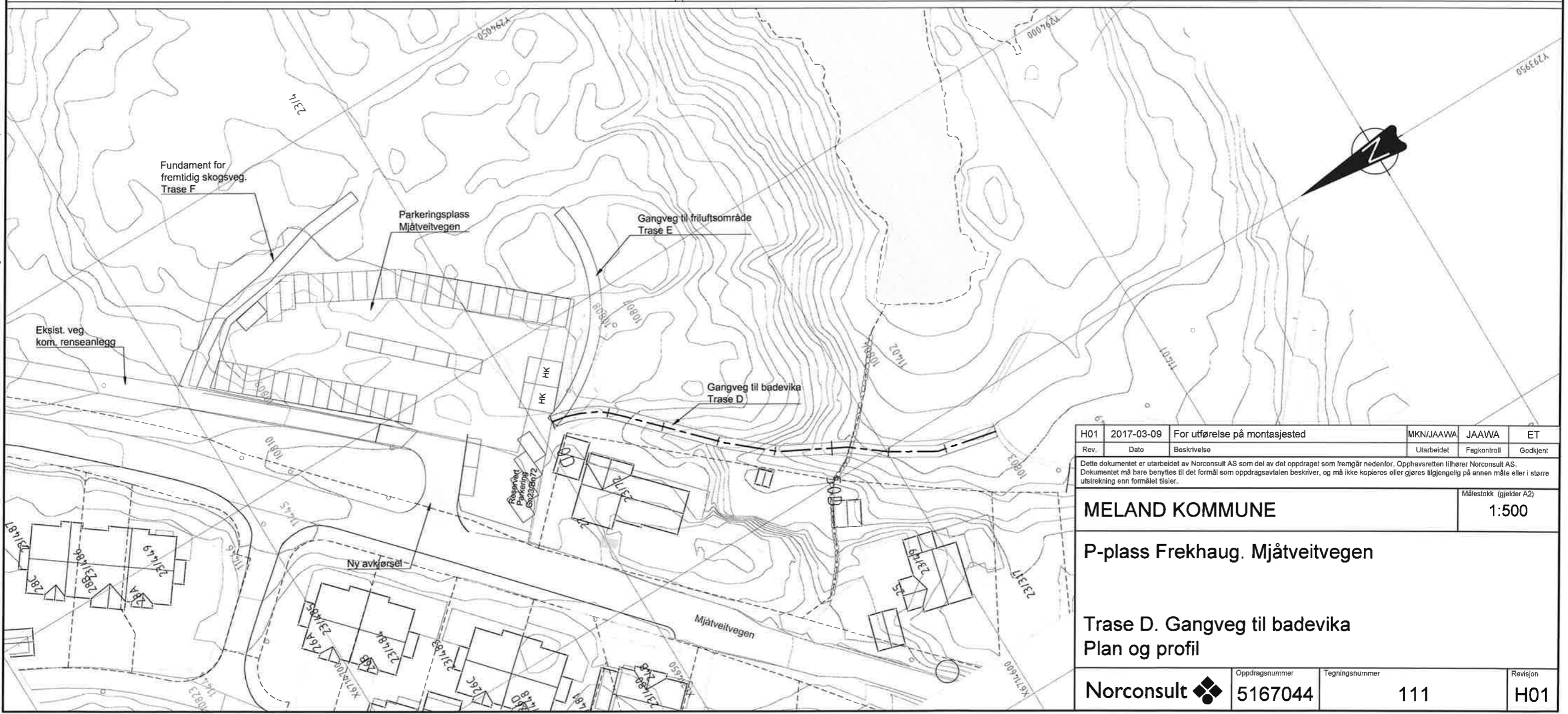
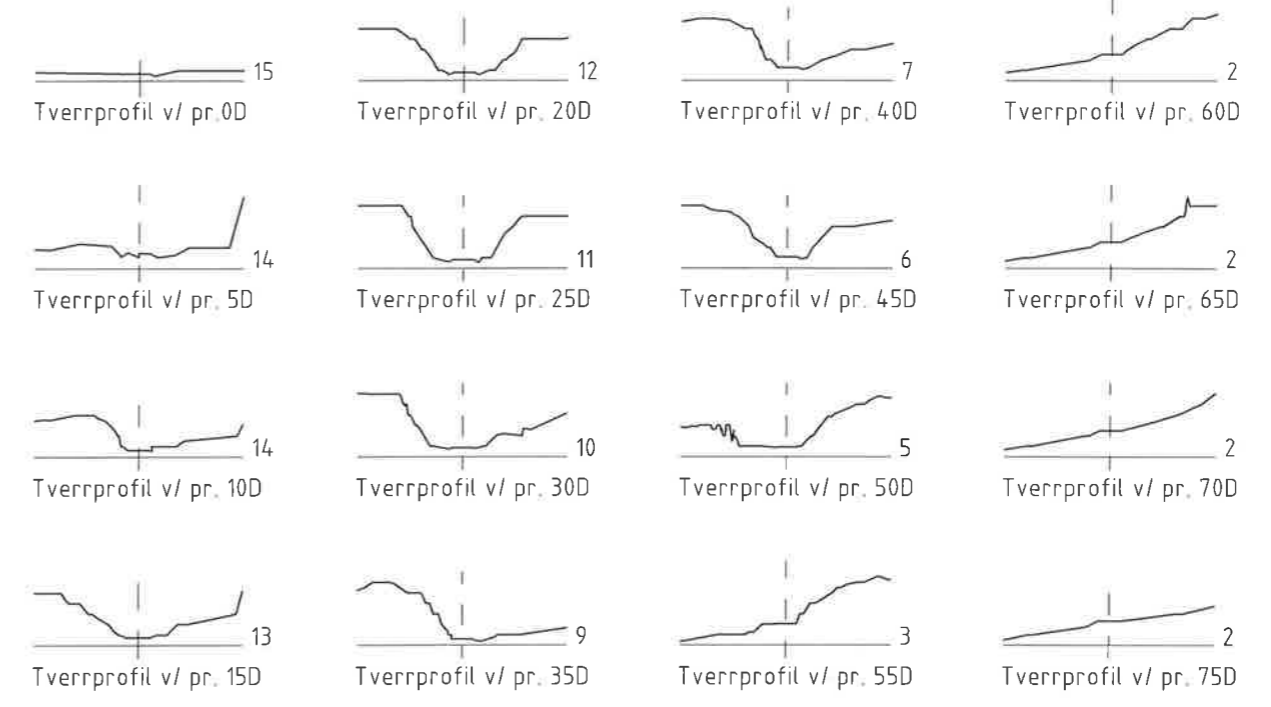
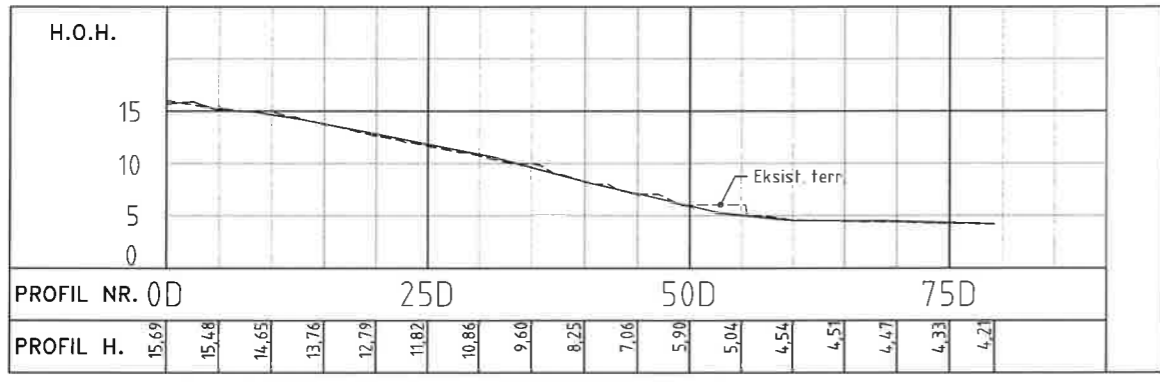
TRASE C



H01	2017-03-09	For utførelse på montasjested	MKN/JAAWA	JAAWA	ET
Rev.	Dato	Beskrivelse	Utarbeidet	Fagkontroll	Godkjent
<p>Dette dokumentet er utarbeidet av Norconsult AS som del av det oppdraget som fremgår nedenfor. Opphavsretten tilhører Norconsult AS. Dokumentet må bare benyttes til det formål som oppdragsavtalen beskriver, og må ikke kopieres eller gjøres tilgjengelig på annen måte eller i større utstrekning enn formålet tilsier.</p>					
MELAND KOMMUNE					Målestokk (gjelder A2)
P-plass Frekhaug. Mjåtveitvegen					1:500
Trase A, tr. B og tr. C. Parkeringsplass Mjåtveitvegen					
Plan og profil					
Norconsult		Oppdragsnummer	Tegningsnummer	Revisjon	
		5167044	110	H01	

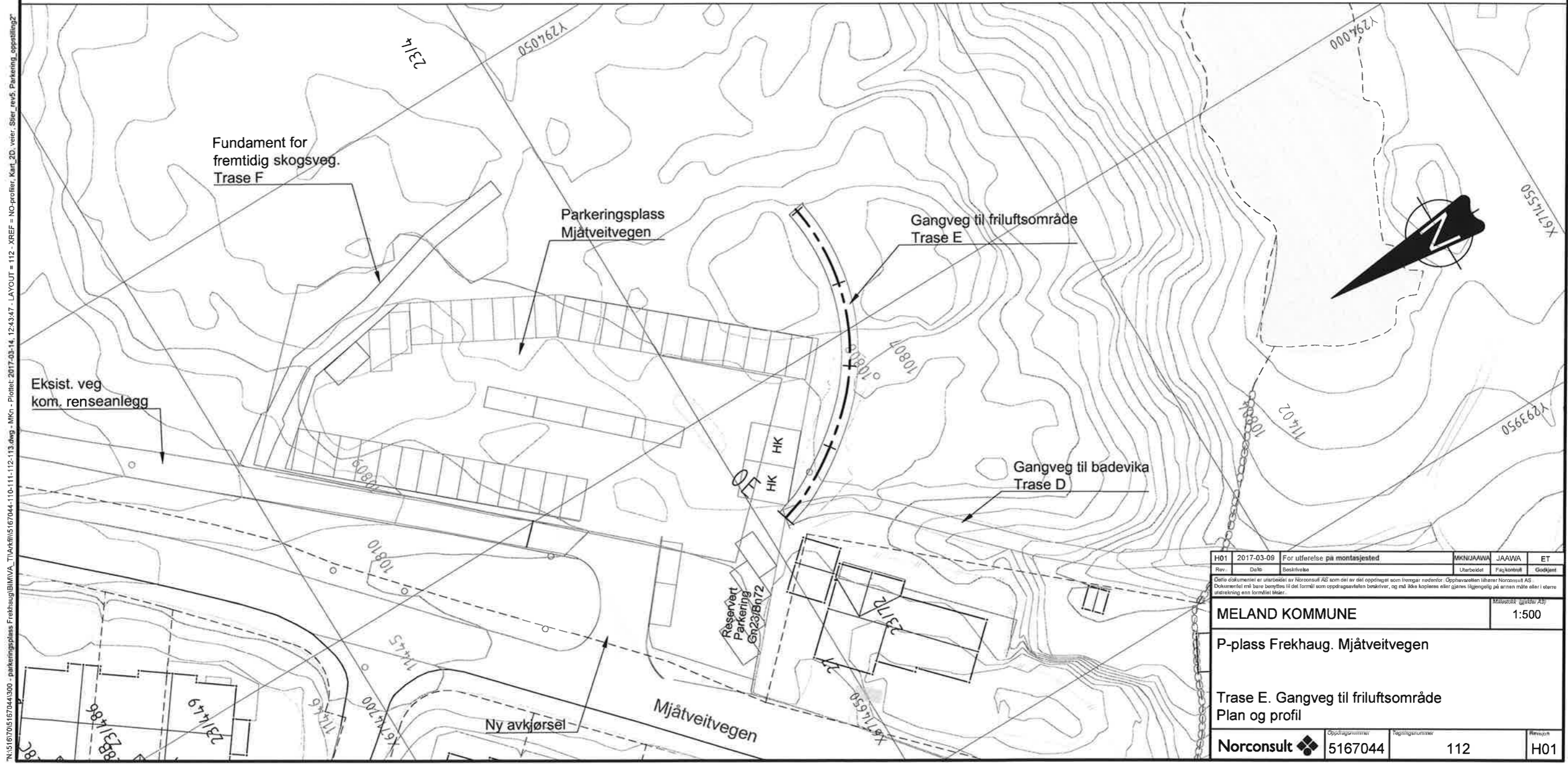
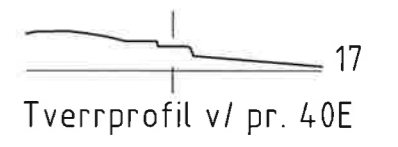
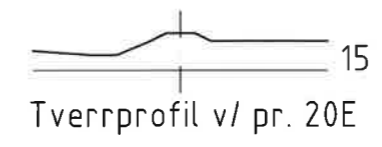
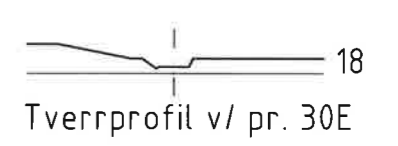
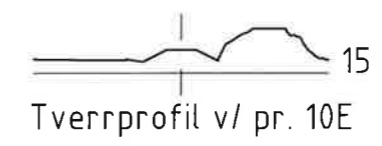
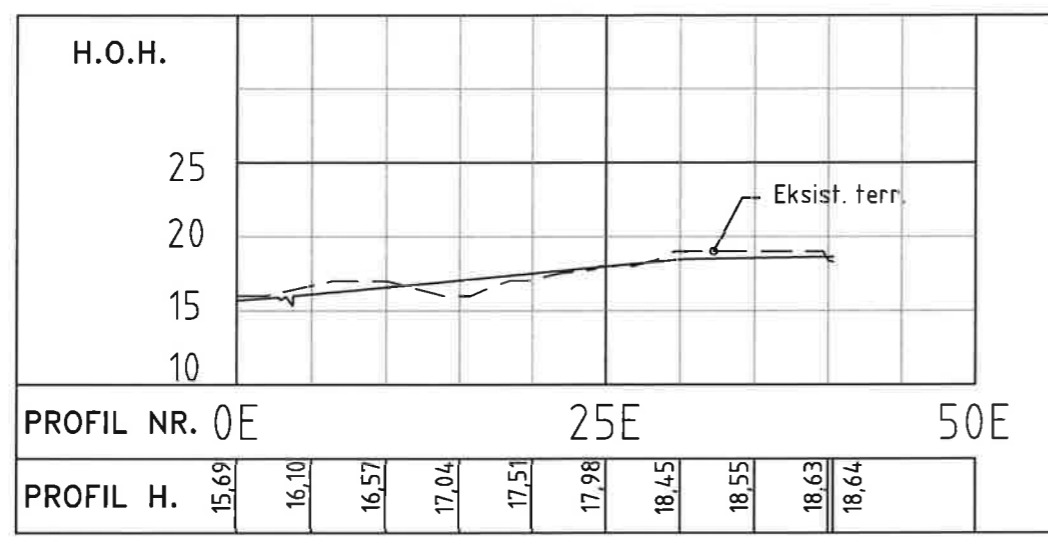
"N:15167051670441300 - parkeringsplass Frekhaug\BIM\VA_TIA\arkiv\15167044-110-111-112-113.dwg - Mkn - Plottet: 2017-03-14, 12:43:05 - LAYOUT = 111 - XREF = NO-profiler, Kart_2D, veier, Slier_rev5, Parkering_oppstilling2"

TRASE D



H01	2017-03-09	For utførelse på montasjested	MKN/JAAWA	JAAWA	ET
Rev.	Dato	Beskrivelse	Utarbeidet	Fagkontroll	Godkjent
<p>Dette dokumentet er utarbeidet av Norconsult AS som del av det oppdraget som fremgår nedenfor. Opphavsretten tilhører Norconsult AS. Dokumentet må bare benyttes til det formål som oppdragsavtalen beskriver, og må ikke kopieres eller gjøres tilgjengelig på annen måte eller i større utstrekning enn formålet tilsier.</p>					
MELAND KOMMUNE				Målestokk (gjelder A2)	
				1:500	
P-plass Frekhaug. Mjåtveitvegen					
Trase D. Gangveg til badevika					
Plan og profil					
Norconsult		Oppdragsnummer	Tegningsnummer	Revisjon	
		5167044	111	H01	

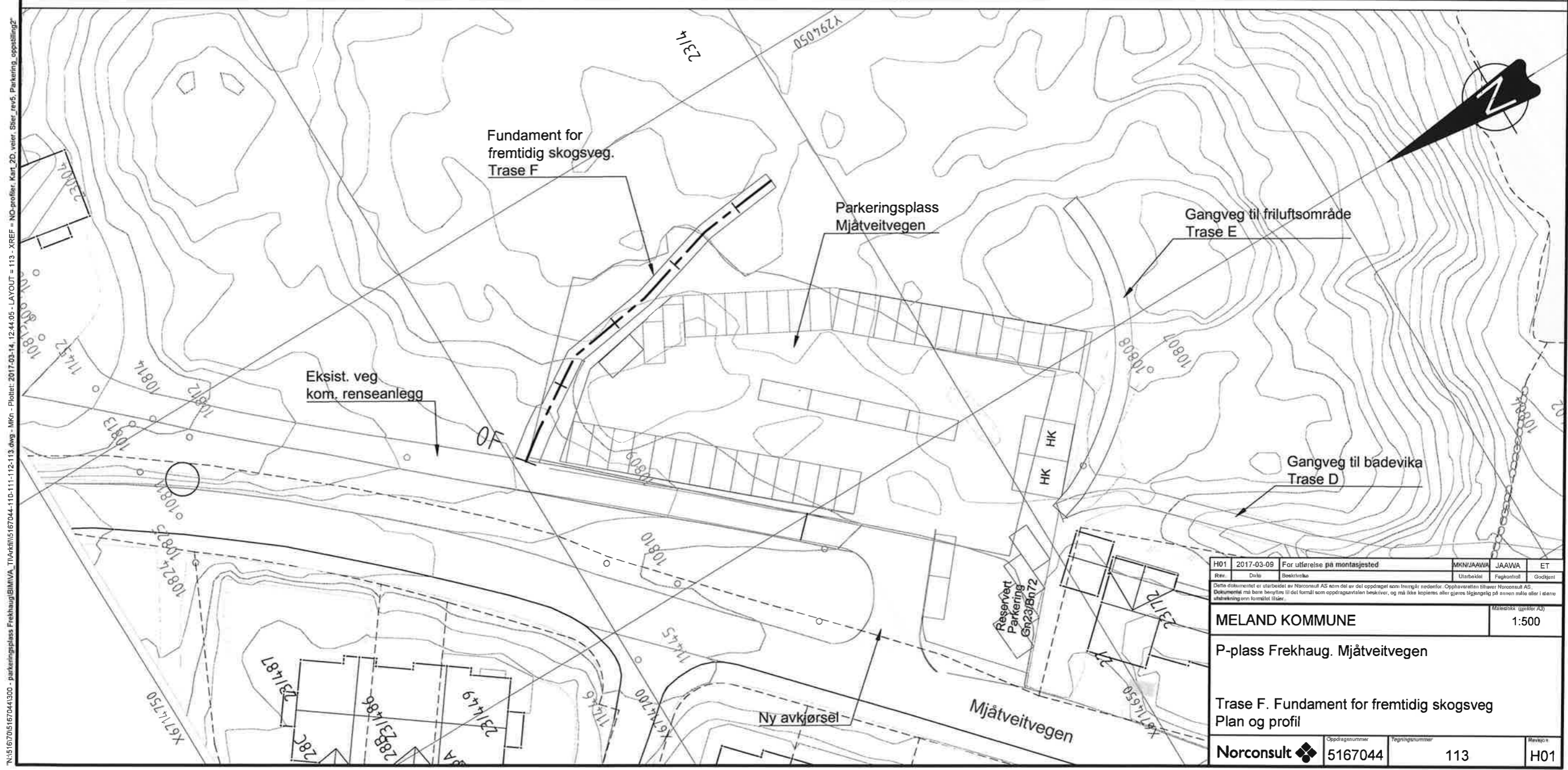
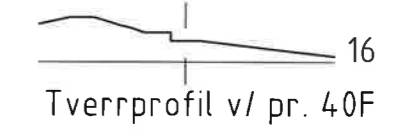
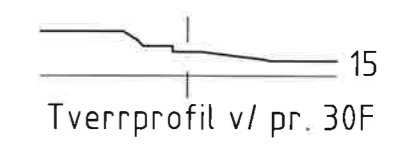
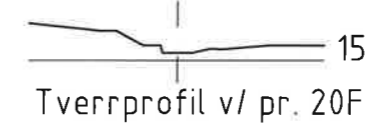
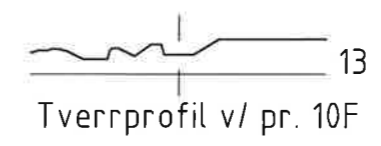
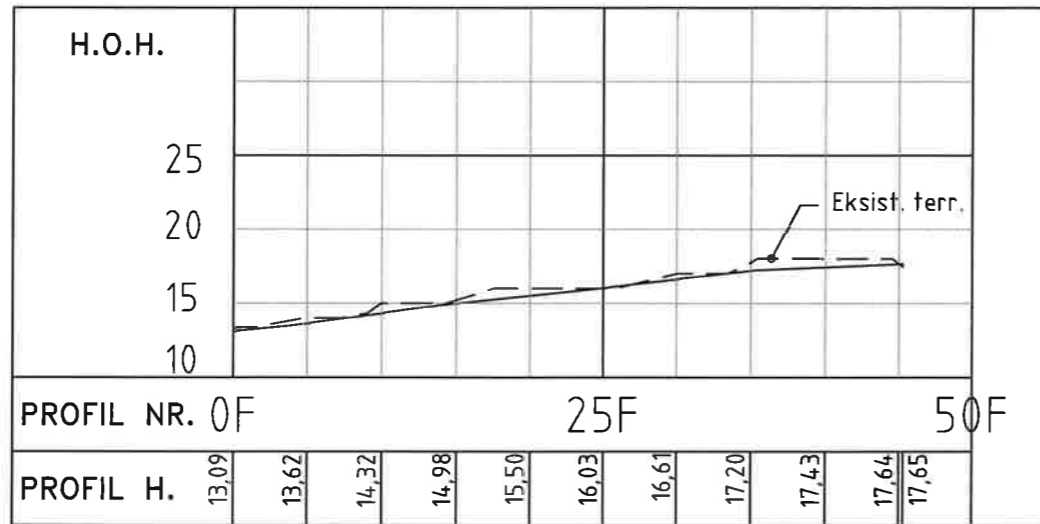
TRASE E



H01	2017-03-08	For utferelse på montasje	MKN/JAANA	JAANA	ET
Rev	Dato	Beskrivelse	Utarbeidet	Fagkontroll	Godkjent
<small>Dette dokumentet er utarbeidet av Norconsult AS som del av oppdraget som fremgår nedenfor. Oppdragsveien tilhører Norconsult AS. Dokumentet må bare benyttes til det formål som oppdragsveien beskriver, og må ikke kopieres eller gjøres tilgjengelig på annen måte eller i større utstrekning enn formålet tillater.</small>					
MELAND KOMMUNE					1:500
P-plass Frekhaug. Mjåtveitvegen					
Trase E. Gangveg til friluftsområde					
Plan og profil					
Norconsult	5167044	112	H01		

N:\5167044\300 - parkeringsplass Frekhaug\BINIVA_T\VA\K\15167044-110-11-112-113.dwg - MKn - Plottet: 2017-03-14, 12:43:47 - LAYOUT = 112 - XREF = NO-profiler, Kart_2D_veier, Siter_rev5, Parkering_oppstilling2

TRASE F



H01	2017-03-09	For utførelse på montasjested	MKN/JAANA	JAANA	ET
Rev	Dato	Beskrivelse	Utarbeidet	Fagkontroll	Godkjent
<small>Dette dokumentet er utarbeidet av Norconsult AS som del av oppdraget som fremgår i tendestilt. Opphavsretten tilhører Norconsult AS. Dokumentet må bare benyttes til det formål som oppdragsavtalen beskriver, og må ikke kopieres eller gjøres tilgjengelig på annen måte eller i ellers uttalelser som kan skade tilstøtende parter.</small>					
MELAND KOMMUNE					Målestokk (gjelder A3)
					1:500
P-plass Frekhaug, Mjåtveitvegen					
Trase F. Fundament for fremtidig skogsveg					
Plan og profil					
Norconsult	Oppdragsnummer	Tegningnummer	Revisjon		
	5167044	113	H01		

T:\5167044\300 - parkeringsplass Frekhaug\BIM\VA_T\A\Rev\5167044-1D-111-112-113.dwg - Mkn - Plottet: 2017-03-14 12:44:05 - LAYOUT = 113 - XREF = NO-profilr. Kart 2D, veier, Stier, rev5, Parkering, oppstilling2