

SITUASJONSKART

Gnr/Bnr: 9/211
 Adresse: Mongsedalen
 Eigar/søkar: Øvretveit/ Van der Koij

Kvalitet: FKB-B

Gjeldande plan: Reguleringsplan
 Planformål: Bustad / ein flik LNF i nordaust

Vår referanse: Amg

Sign.

Målestokk: 1:1000
 Dato: 26.01.2017

- Gjerde
- Usikker eigedomsgrense
- Målt eigedomsgrense
- Bolighus
- Andre bygg

MELAND
KOMMUNE



Hugs å setje på avstandar på kartet

SITUASJONSPLAN

Tiltak

Underskrift Situasjonsplan Dato

TEGNFORKLARING

- BEBYGGELSE & ANLEGG**
 - Takflate nybygg
 - Terrasse/balkong nybygg
 - Takflate eksisterende bebyggelse
 - Takutstikk/Møneretning
- SAMFERDSEL OG INFRASTRUKTUR**
 - Adkomst/veg
 - Parkering
 - Gangarealer/Trapp/Mur
- FRI- OG GRØNTAREALER**
 - MUA/Oppholdsareal
 - Fri- og grøntareal
- LINJESYMBOLER**
 - Byggegrense
 - Eiendomsgrense
 - Mur/Skjæring/Fylling
 - Avstander/Målsetting

REFERANSEPUNKTER

Løpnummer	N-koordinat	E-koordinat
01	6716637 640	288286 698
02	6716629 103	288302 658
03	6716626 179	288308 125
04	6716618 684	288304 116
05	6716621 608	288298 649
06	6716623 117	288295 828
07	6716619 766	288294 035
08	6716626 794	288280 897

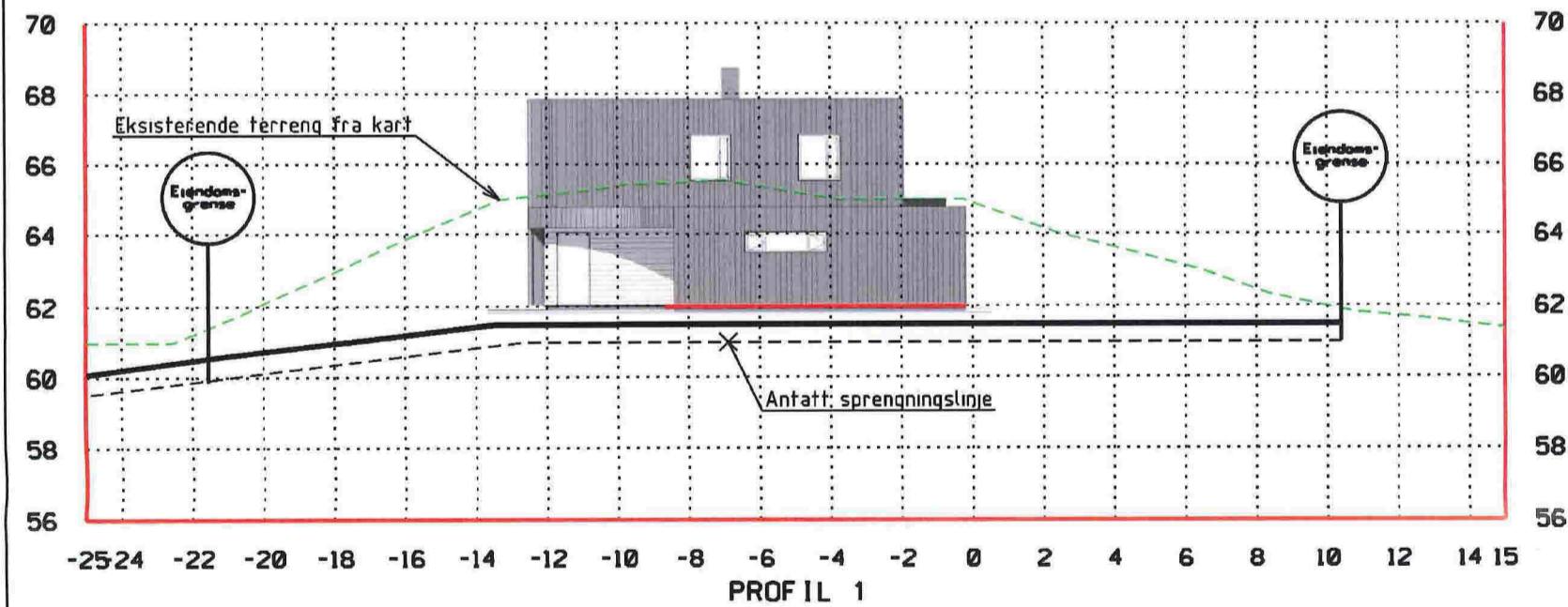
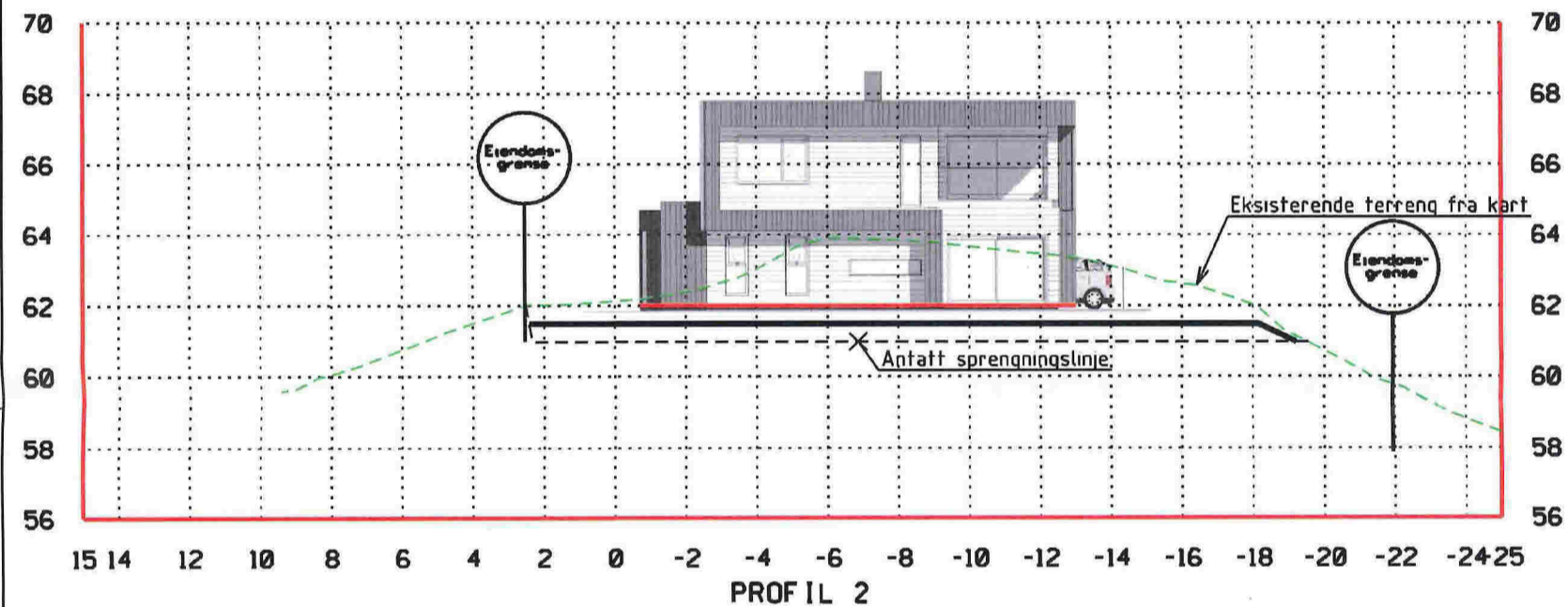
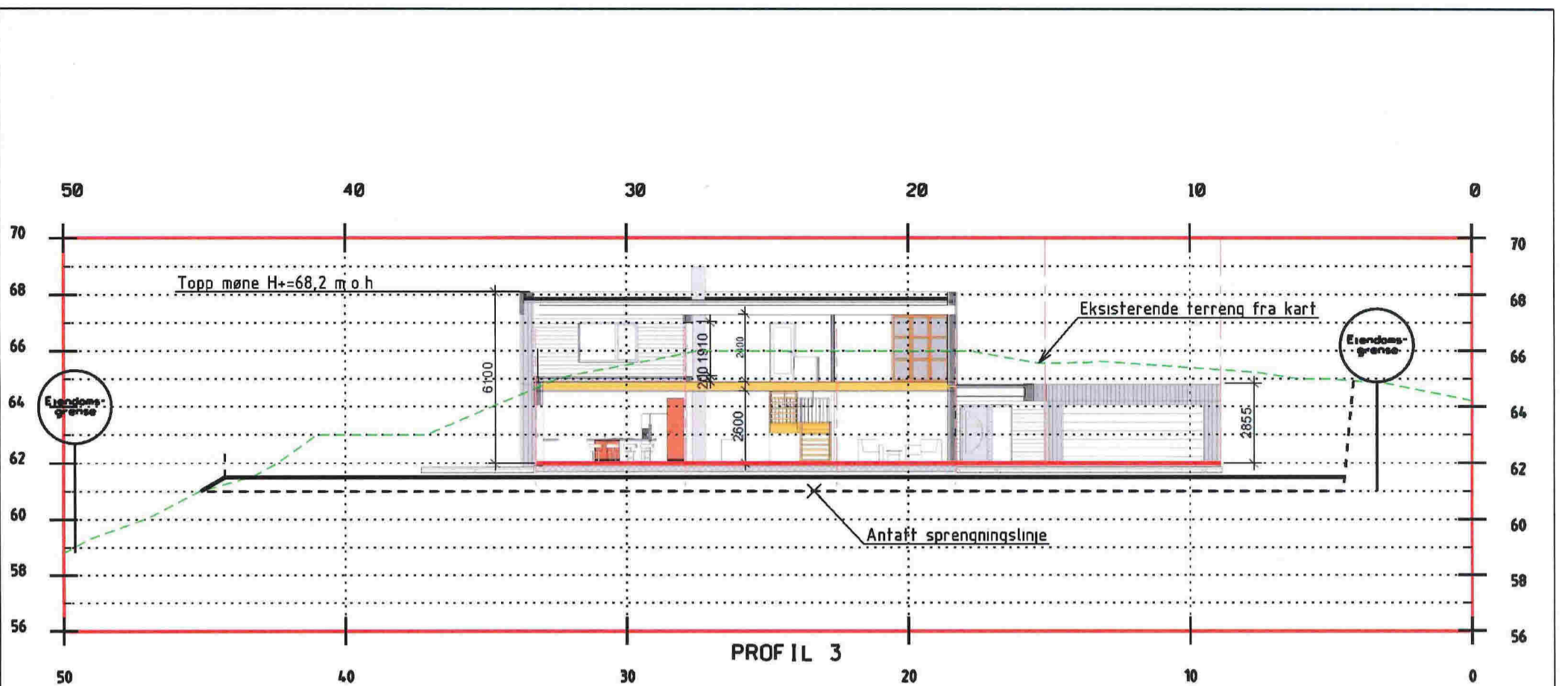
AREALER/UTNYTTING

Beskrivelse	Areal m ²
MUA	430
Veg	180
Bygg	250
Friområde	366
Tomt	1226



Revisjon	Dato	Beskrivelse	Utarbeidet	Godkjent
NHB BOLIG VEST AS				
SITUASJONSPLAN (TOMT 1)				
GNR 9/BNR 211, MONGSEDALEN I MELAND				
Utarbeidet av GOB Godkjent av EN				Dato 09 09 16
Prosjekt 1 1000/500 A3 2216033				Tegningsnummer 003
Fjøsangerv 50C - 5059 Bergen Tlf 5538 7870 Fax 5538 7871 bergen anko no - www anko no				Dato A-31.01.17

SITUASJONSPLAN M=1:500



②

Revisjon	Dato	Beskrivelse	Utarbeidet	Godkjent
NHB BOLIG VEST AS				
PROFILER GRUNN & TERRENG TOMT 1				
GNR 9/BNR 211, MONGSEDALEN I MELAND				
				Dato 09.09.16
				Utarbeidet av GOB
				Godkjent av EN
				Skala 1:200, A3
				2216033
				003-1
				Revisjon A-31.01.17



Fjøsangerv 50C - 5059 Bergen
Tlf 5538 7870 Fax 5538 7871
bergen anko.no - www anko.no