

SITUASJONSKART

Gnr/Bnr: 27/129
Adresse: Ådlandsvegen
Eigar/søkar: Meland kommune

Kvalitet : FKB-B

Gjeldande plan : Reguleringsplan
Planformål : Off formål/Friområde

Vår referanse: HOK






Sign.

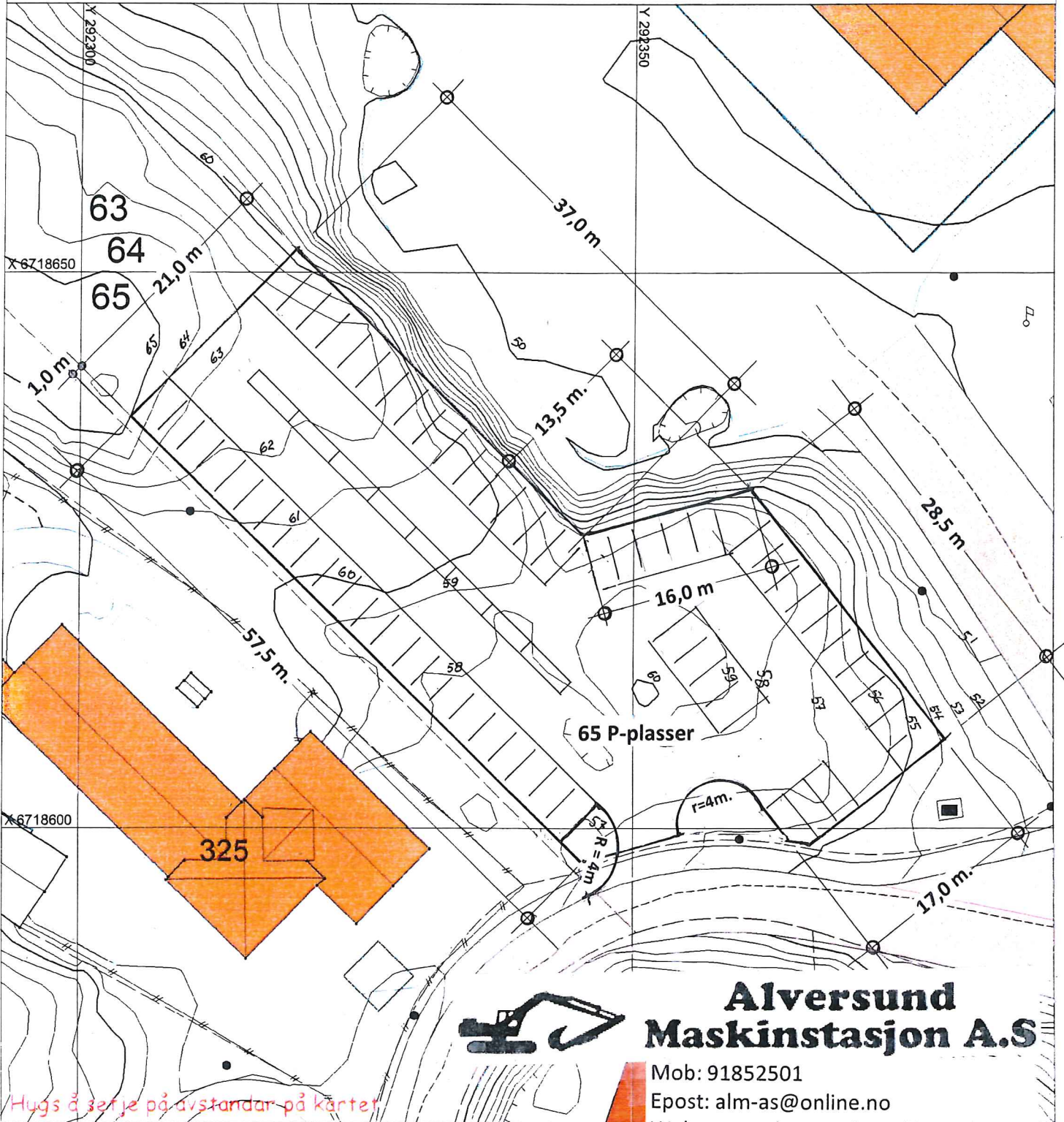


MELAND
KOMMUNE



Målestokk: 1:500
Dato: 02.02.2017

-  Gjerde
-  Usikker eigedomsgrense
-  Målt eigedomsgrense
-  Bolighus
-  Andre bygg



Hugs å setje på avstandar på kartar



Alversund Maskinstasjon A.S

Mob: 91852501
Epost: alm-as@online.no
Web: www.alversund-maskinstasjon.no
Adresse: Buhaugen 6, 5911, Alversund

SITUASJONSPLAN

 Tiltak