

SITUASJONSKART

Gnr/Bnr: Gbnr 19/2

Adresse:

Eigar/søkar:

Kvalitet :

Gjeldande plan :

Planformål :

Vår referanse:



Sign.

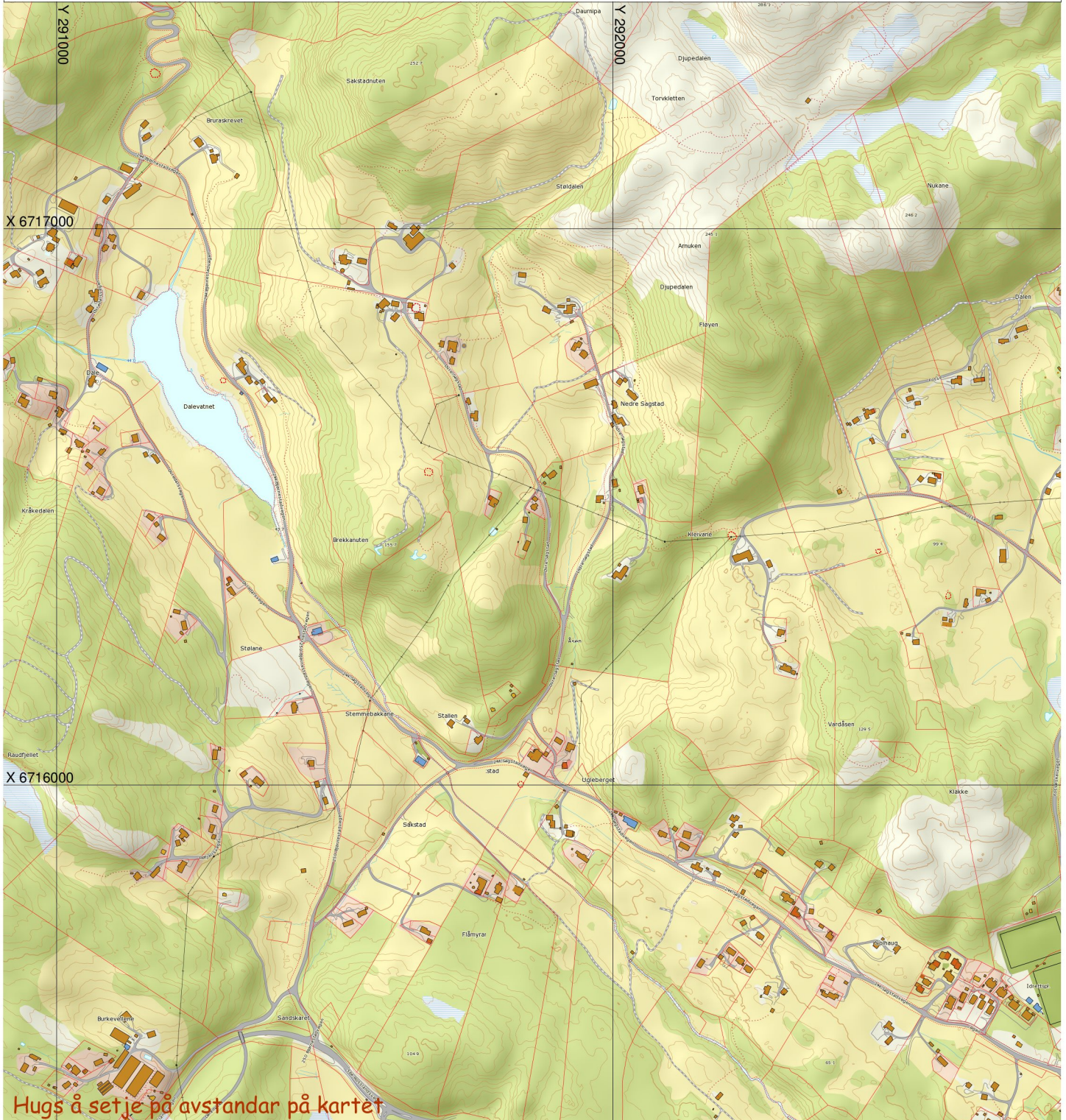


MELAND
KOMMUNE



Målestokk: 1:10000
Dato: 10.04.2017

- | | | | |
|-----|------------------------|---|------------|
| — | Gjerde |  | Bolighus |
| --- | Usikker eigedomsgranse |  | Andre bygg |
| --- | Målt eigedomsgranse | | |



SITUASJONSPLAN



Tiltak

Underskrift Situasjonsplan

Dato