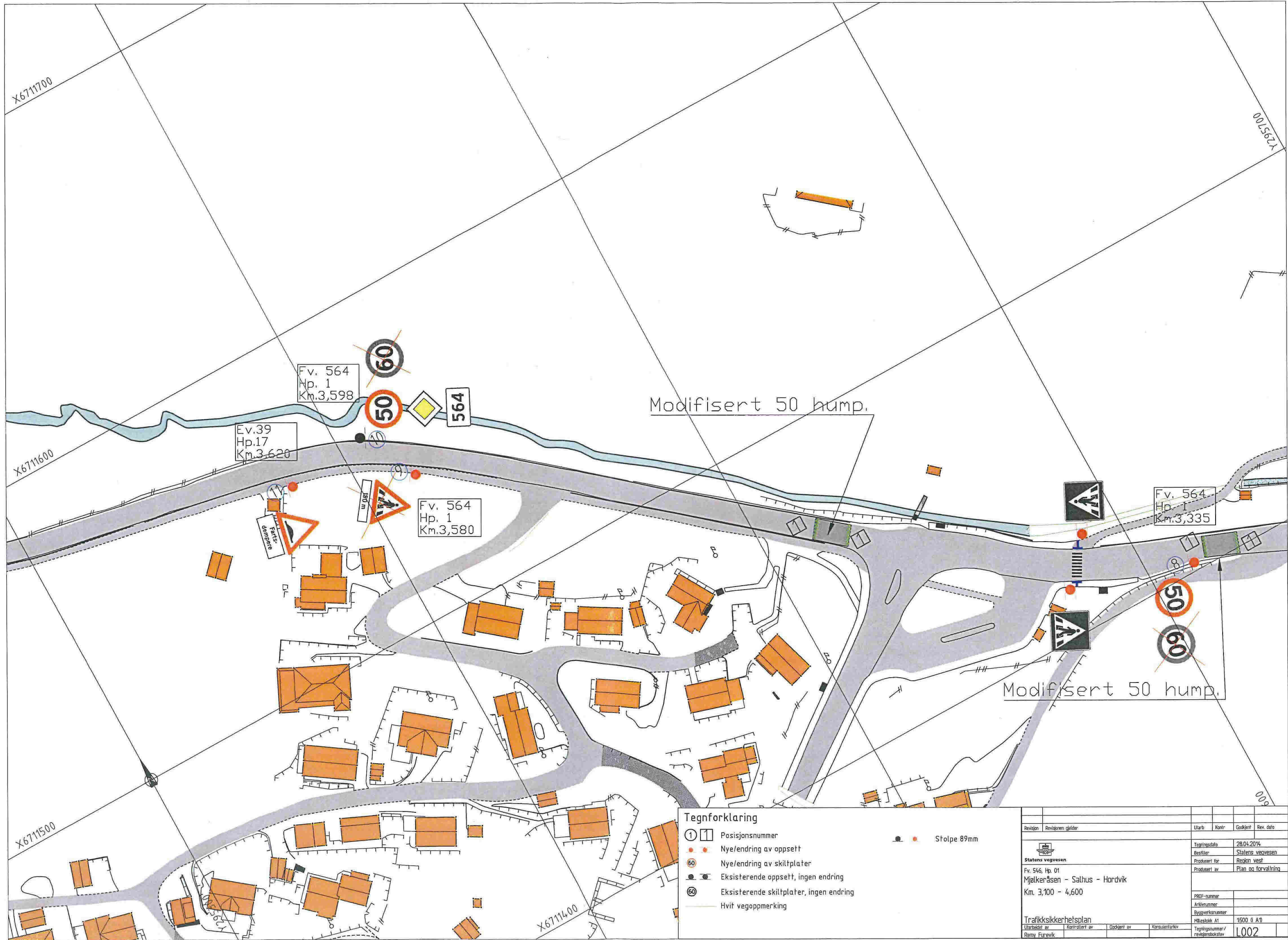


### Tegnforklaring

- Posisjonsnummer
- Nye/ending av oppsett
- Nye/ending av skiltplater
- Eksisterende oppsett, ingen endring
- Eksisterende skiltplater, ingen endring
- Hvit vegoppmerking
- Stolpe 89mm

Revisjon	Revisjonen gjelder	Uarb.	Korj.	Godkjent	Rev. dato
Statens vegvesen Fv. 546, Hp. 01 Mjelkeråsen - Salhus - Hordvik Km. 3,100 - 4,600		Tegn dato 28.04.2014		Bestiller Statens vegvesen	
		Produsent for Region vest		Produsent av Plan og forvaltning	
		PROF-nummer		Arkivnummer	
		Byggesaksnummer		Målestokk A1	
Trafikksikkerhetsplan		1500 (i A1)		Tegningnummer/ revisjonsstokknav	
Utarbeidet av	Kontrollert av	Godkjent av	Konsulentarkiv	L001	
Romy Furevik					



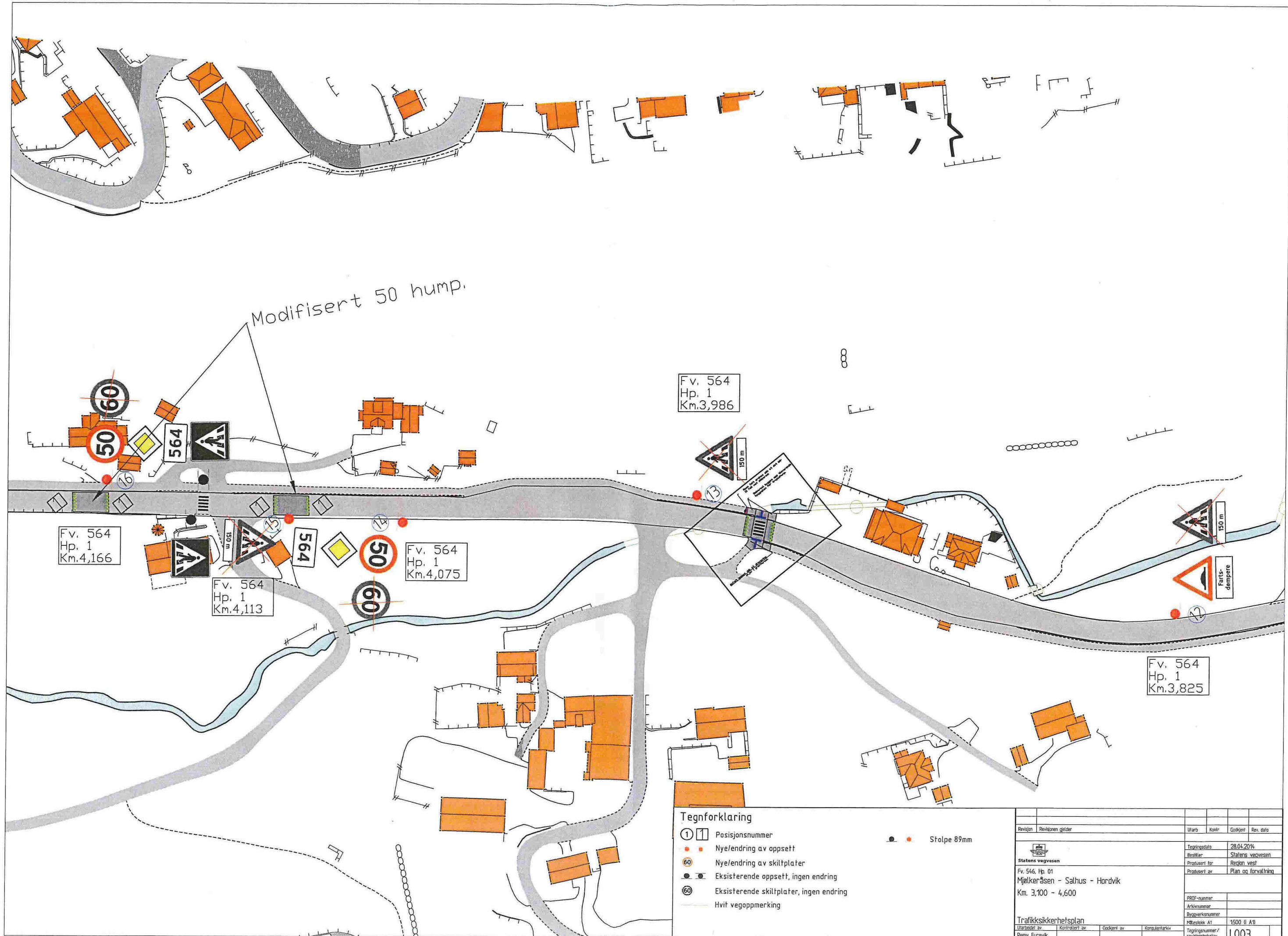
Modifisert 50 hump.

Modifisert 50 hump.

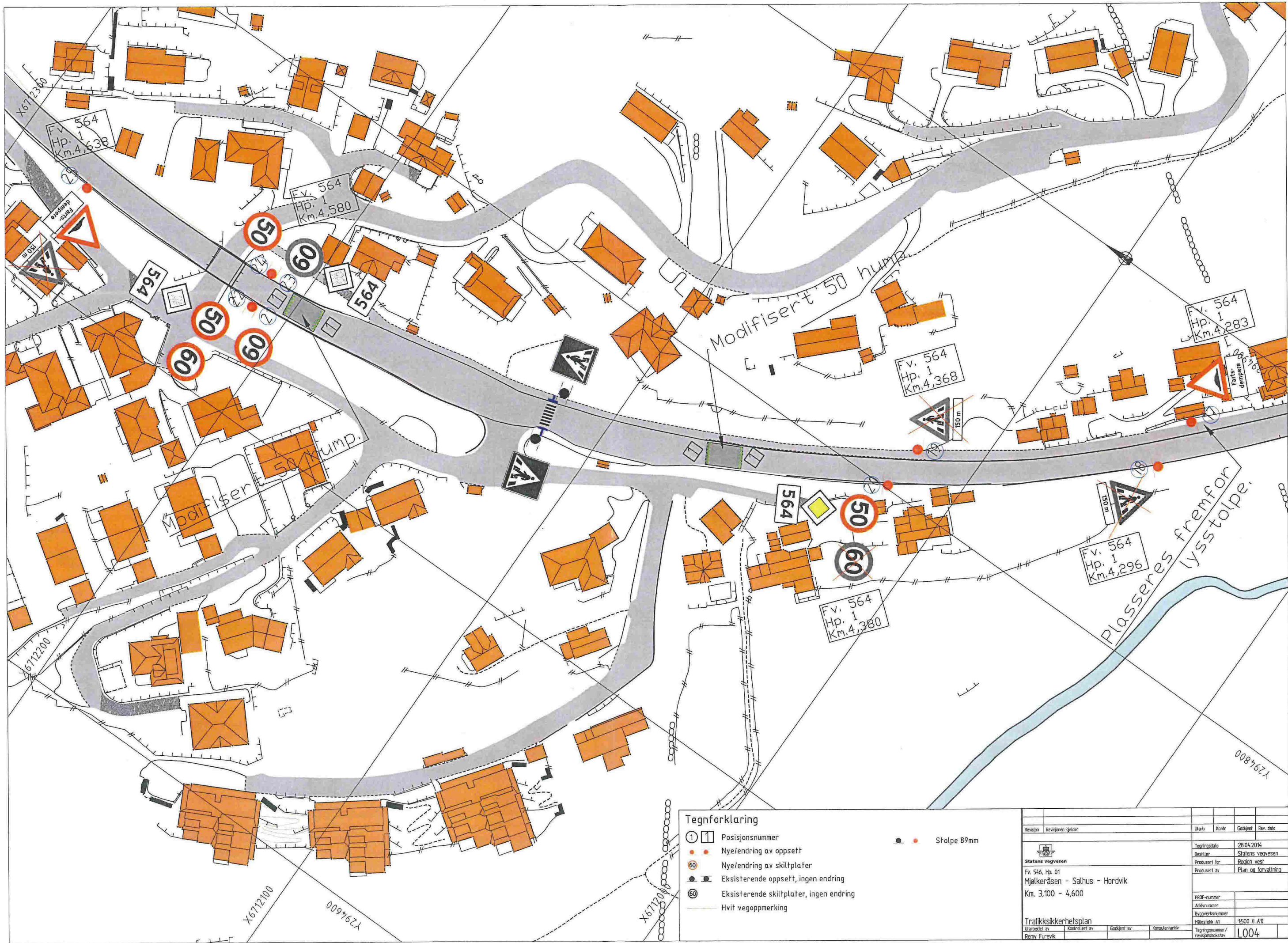
**Tegnforklaring**

- ① □ Posisjonsnummer
- ● Nye/ending av oppsett
- 60 Nye/ending av skiltplater
- ● Eksisterende oppsett, ingen endring
- 60 Eksisterende skiltplater, ingen endring
- Hvit vegoppmerking
- ● Stolpe 89mm

Revisjon	Revisjonen gjelder	Utdr.	Kontr.	Godkjent	Rev. dato
		Tegningsdato	28.04.2014		
Fv. 564, Hp. 01 Mjølkeråsen - Salhus - Hordvik Km. 3,100 - 4,600		Bestiller	Statens vegvesen		
		Prosjekt for	Region vest		
		Produsert av	Plan og forvaltning		
		PROG-nummer			
		Arkivnummer			
		Byggevaksnummer			
		Målestokk A1	1500 (i A1)		
		Tegningsnummer/ revisjonsbokstav	L002		
Utdr. av	Kontrollert av	Godkjent av	Konsulentarkiv		
Remy Furevik					



Revisjon	Revisjonen gjelder	Utlarb	Kontroll	Godkjent	Rev. dato
		Tegningsdato	28.04.2014		
Statens vegvesen		Bestiller	Statens vegvesen		
Fv. 546, Hp. 01		Prosjekt for	Region vest		
Mjølkeråsen - Salthus - Hordvik		Prosjekt av	Plan og forvaltning		
Km. 3,100 - 4,600		PROF-nummer			
Trafikksikkerhetsplan		Arkivnummer			
Utlarbeidet av		Byggesaksnummer			
Remy Furevik		HT-tilsk. A1	1500 (i A1)		
Kontrollert av	Godkjent av	Tegningsnummer / revisjonsbokstav	L003		



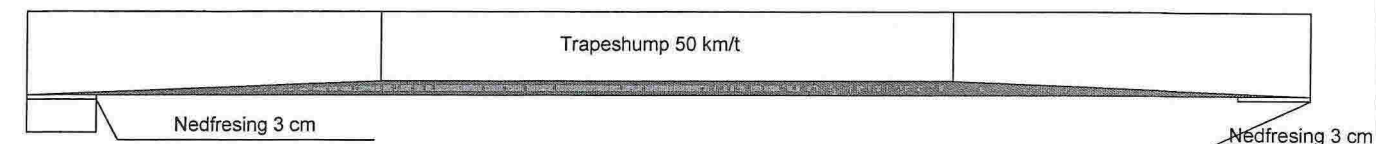
**Tegnforklaring**

- ① □ Posisjonsnummer
- ● Nye/ending av oppsett
- 60 Nye/ending av skiltplater
- Eksisterende oppsett, ingen endring
- 60 Eksisterende skiltplater, ingen endring
- Hvit vegoppmerking
- Stolpe 89mm

Revisjon	Revisjonen gjelder	Utarbeid	Kontrollert	Godkjent	Rev. dato
		Tegningdato	28.04.2014		
Statens vegvesen Fv. 546, Hp. 01 Mjølkeråsen - Salhus - Hordvik Km. 3,100 - 4,600		Bestiller	Statens vegvesen		
		Prosjekt for	Region vest		
		Produsert av	Plan og forvaltning		
		PROF-nummer			
		Arkivnummer			
		Byggesaksnummer			
		Målestokk A1	1:500 til A1		
		Tegningsnummer/	revisjonsnotat		
			L004		

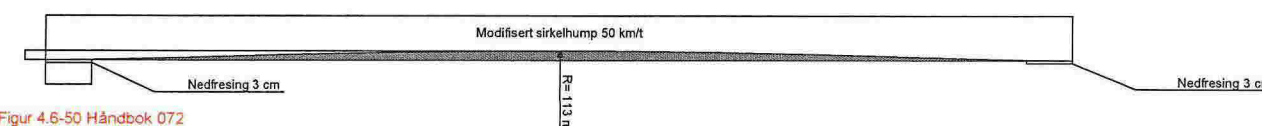
# Skiltplan- og oppmerkingsliste

Pos	Skilt	Nummer	Farge	Klasse	Størrelse		Utstyr		Høyde underkant skilt	Antall nye skilt	Merknad
					Skilt (mm)	Tekst (mm)	Montering	Fundament			
1 2	60	362.60									Skiltplate, stolpe og fundament fjernes.
3	50	362.60		1	MS				Tilpasses til 362.60 i pos. 4	1	
4	60	362.60		1	MS			Ny stolpe 89mm med fundament.	200cm til bunn 206	1	Dagens plater, stolpe og fundamnt fjernes.
	206			1	MS				1		
	564	723.11		1	MS				1		
5	50	362.60		1	MS			Ny stolpe 89mm I Jord/fjell	Tilpasses til høyde i pos. 3 og 4,	1	
6	60	362.60		1	MS				1		
7 12	Fartshump	109		2	LS			Dagens stolpe	200cm	1	Dagens skiltplater fjernes.
8		808.105		2	LS	TH=70mm			1		
9 13	50	362.60		1	LS			Dagens stolpe	200cm	1	Dagens skiltplate fjernes.
10 14	150m	140									Skiltplate, stolpe og fundament fjernes.
		802									
11 16	50	362.50		1	LS			Dagens stolpe	200cm til bunn 206	1	Dagens skiltplater fjernes.
		206			1	LS				1	
		564	723.11		1	LS				1	
11 17	Fartshump	109		2	LS			Ny stolpe 89mm I Jord/fjell	200cm	1	
808.105			2	LS	TH=70mm		1				
21	60	362.60						Dagens stolpe			Skiltplate snus hit fra pos. 22.
22	50	362.50		1	MS			Dagens stolpe	200cm til bunn 723.11	1	Dagens skiltplate 362.60 snus til pos. 21.
23	60	362.60									Ingen endring.
		206									
		564	723.11								
24	50	362.60		1	MS			Dagens stolpe	Tilpasses til plate på motsatt side		



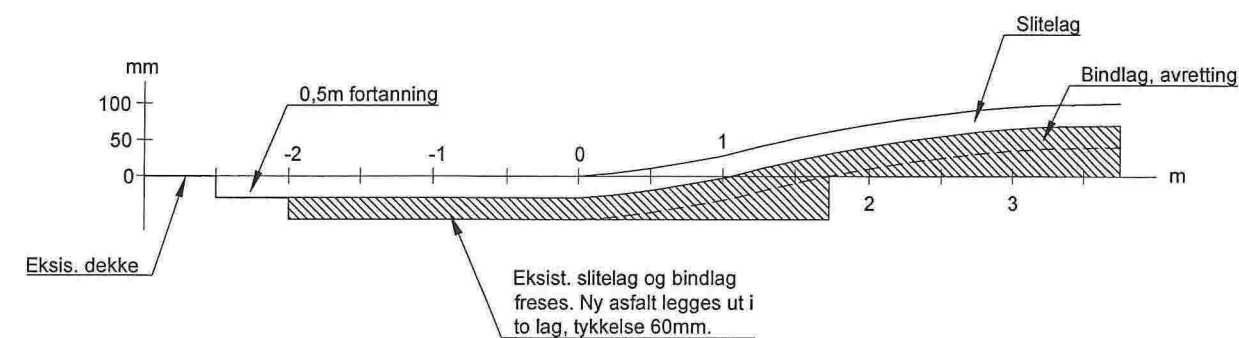
Figur 4.9-50 Håndbok 072

## Detalj ved trapesium

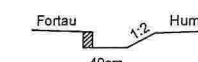


Figur 4.6-50 Håndbok 072

## DETALJ VED MODIFISERT SIRKELHUMP



SIDEVEIS AVSLUTNING MOT KANTSTEIN



Sirkelhumpoverflate      Modifisering      Vegoverflate

Lengde i cm    -75   -50   -25   0   +25   +50   +75

Høydetillegg for modifisering i mm    0   2   5   10   5   2   0

No.	Liste Vegoppmerking		Areal (m <sup>2</sup> )	Lengde (m)	Virkelig lengde (m)
	Navn	Symbol			
11	1027	Fartshump	43	86	

### Tegnforklaring

- ① ① Posisjonsnummer
- • Nye/ending av oppsett
- 60 Nye/ending av skiltplater
- ● Eksisterende oppsett, ingen endring
- Ⓜ Eksisterende skiltplater, ingen endring
- Hvit vegoppmerking
- ● Stolpe 89mm

Revisjon	Revisjonen gjelder	Utørt	Kontr.	Godkjent	Rev. dato
Statens vegvesen		Tegningsdato	28.04.2014		
Fv. 546, Hø. 01		Bestiller	Statens vegvesen		
Mjølkeråsen - Salhus - Hordvik		Prosjekt for	Region vest		
Km. 3,100 - 4,600		Prosjekt av	Plan og forvaltning		
Trafikksikkerhetsplan		PROF-nummer			
Utarbeidet av		Arkivnummer			
Remy Furevik		Byggesaksnummer			
Kontrollert av		Målestokk A1	1500 (1 A1)		
Godkjent av		Tegningsnummer/	L005		
Konsulentarkiv		revisjonsarkiv			

Rosa felt ordnes slik at det blir 1% fall mot sideareal

Sideareal bygges opp tilsvarende byggeplan for trapeshump.

Asfalt legges slik at drenering skjer i grøntareal.

Revisjon	Revisjonen gjelder	Uarb	Kontr	Godkjent	Rev. dato
Statens vegvesen		Tegningsdato	28.04.2014		
Fv. 546, Hp. 01		Bestiller	Statens vegvesen		
Mjølkeråsen - Salhus - Hordvik		Prosjekt for	Region vest		
Km. 3,100 - 4,600		Prosjekt av	Plan og forvaltning		
Trafikksikkerhetsplan		PROF-nummer			
Uarb. av		Arknnummer			
Remy Furevik		Byggesnummer			
Kontrollert av		Målestokk A1	1:50 (i A1)		
Godkjent av		Tegningsnummer/ revisjonsbokstav	J001		
Konsulentarkiv					