

# SITUASJONSKART

Gnr/Bnr: 1-19  
Adresse:  
Eigar/søkar: Hanna Solberg  
Kvalitet : FKB-B

Gjeldande plan : Kommuneplan  
Planformål : Naustområde  
Vår referanse: PAS

Sign. ....





Målestokk: 1:500  
Dato: 30.03.2017

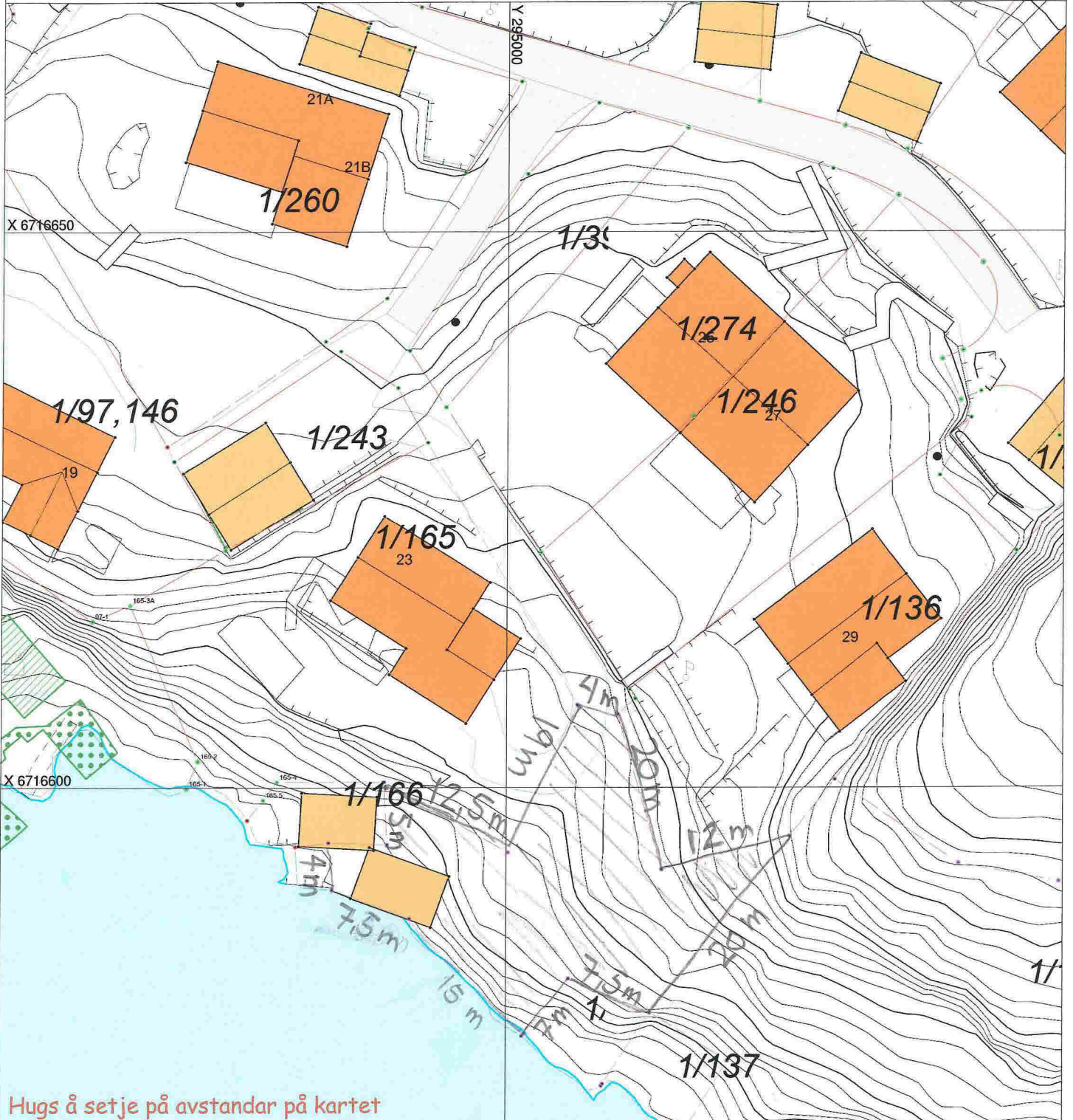
08-May-2017

KOMMUNE



// — // Gjerde  
— Usikker eigedomsgrense  
— Målt eigedomsgrense

 Bolighus  
 Andre bygg



Hugs å setje på avstandar på kartet

## SITUASJONSPLAN

 Tiltak

Underskrift Situasjonsplan

Dato