

SITUASJONSKART

Gnr/Bnr: Gbnr 37/53
Adresse:
Eigar/søkar:

Kvalitet :

Gjeldande plan : Kommuneplan
Planformål : LNF

Vår referanse:






Sign.

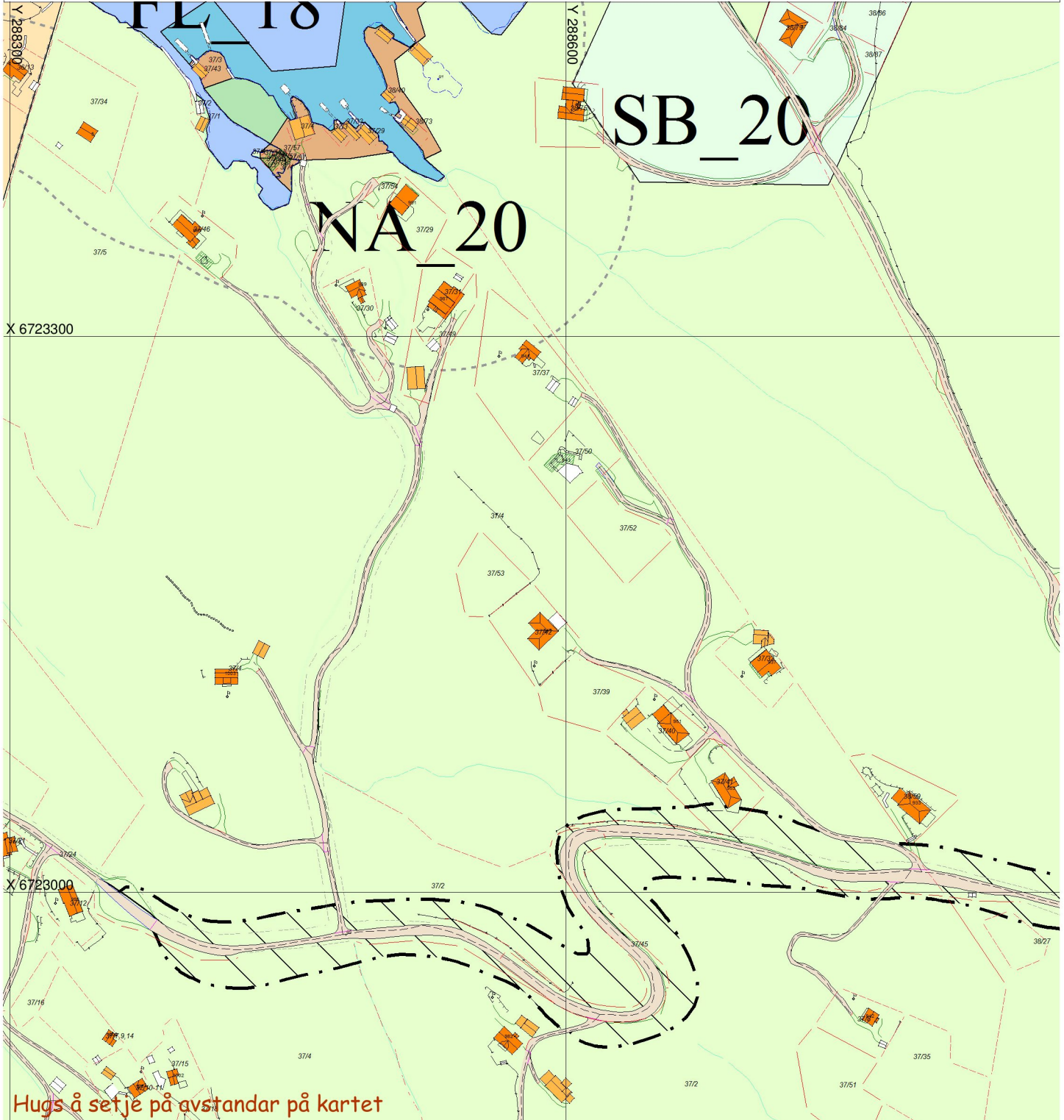


Målestokk: 1:3000
Dato: 11.05.2017

MELAND
KOMMUNE



- | | | | |
|--|------------------------|---|------------|
|  | Gjerde |  | Bolighus |
|  | Usikker eigedomsgrænse |  | Andre bygg |
|  | Målt eigedomsgrænse | | |



Hugs å setje på avstandar på kartet

SITUASJONSPLAN

 Tiltak

Underskrift Situasjonsplan

Dato