

# SITUASJONSKART

Gnr/Bnr: Gnr 38 bnr 23

Adresse:

Eigar/søkar:

Kvalitet :

Gjeldande plan :

Planformål :

Vår referanse:






Sign. ....

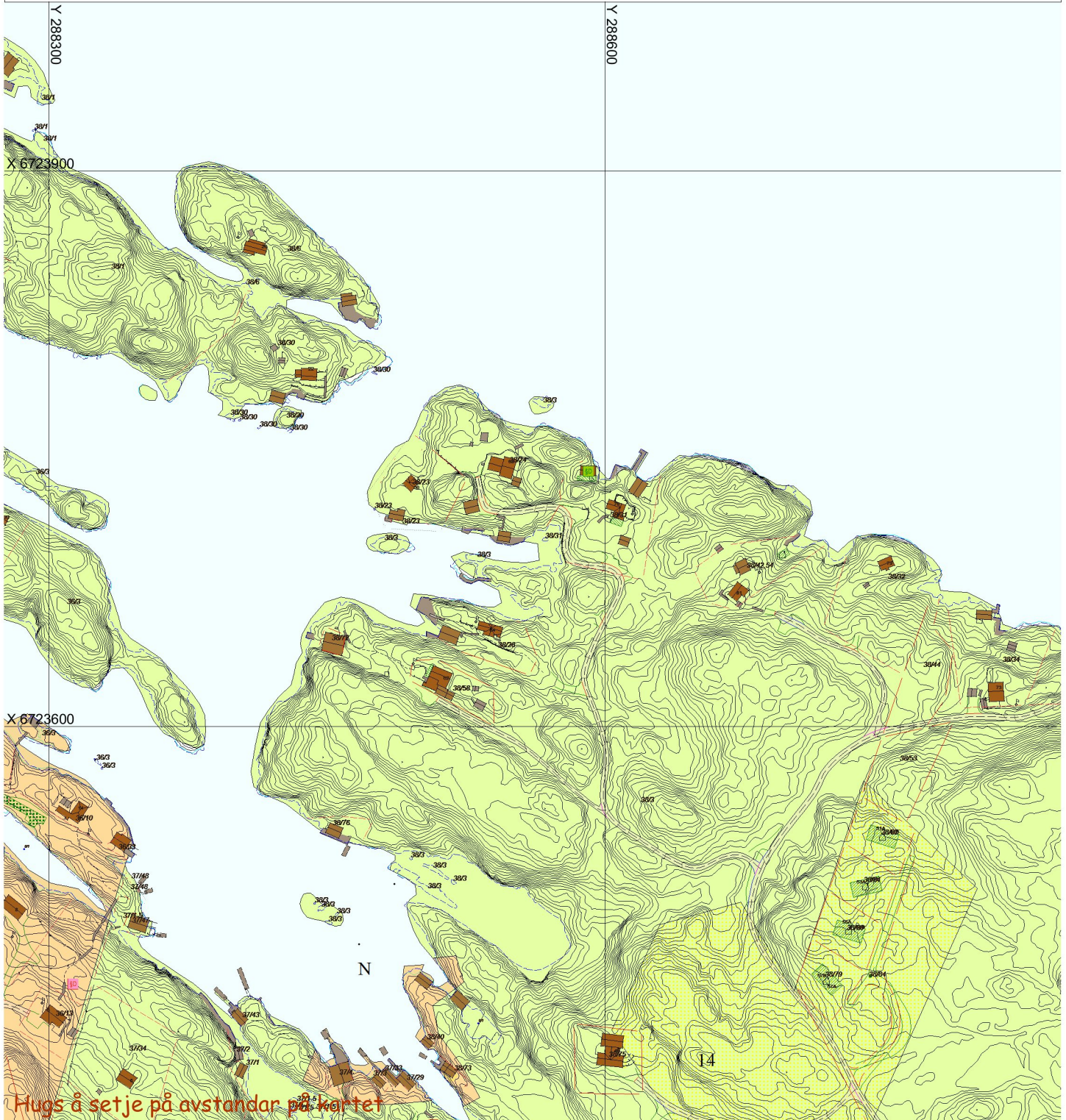


Målestokk: 1:3000  
Dato: 26.05.2014


MELAND  
KOMMUNE



-  Gjerde
-  Usikker eigedomsgranse
-  Målt eigedomsgranse
-  Bolighus
-  Andre bygg



# SITUASJONSPLAN

 Tiltak

Underskrift Situasjonsplan

Dato